

Vendée Vélo

Collection 2017



Vendée
Vélo

www.vendee-tourisme.com

Réseau cyclable



Signalétique

Tout au long de votre chemin, une signalétique spécifique vous guidera sur les sentiers cyclables de Vendée. Malgré toute l'attention que nous portons à l'entretien de ces derniers, des panneaux peuvent être momentanément absents. Si vous constatez un défaut dans notre signalétique, nous vous prions de bien vouloir contacter le Service Aménagement du Conseil Départemental de la Vendée au 02 28 85 86 60.

Environnement

Pour votre plus grand plaisir, les itinéraires cyclables empruntent des sites ou des paysages remarquables, à l'environnement souvent fragile. Merci de respecter les espaces naturels en suivant les recommandations locales. N'abandonnez aucuns détritus ou objets sur le sentier et respectez les cultures, les récoltes et d'une façon générale la nature qui vous accueille.

Sécurité

Sur les itinéraires cyclables, tout est mis en place pour que la sécurité soit maximale : voie en site propre ou à faible circulation, signalétique adaptée... Cependant, la vigilance reste de mise, notamment sur les voies routières empruntées lors de certains jonctions. Les personnes peu entraînées doivent prendre leurs précautions, les parents doivent assurer une surveillance attentive de leurs enfants et la courtoisie constitue bien entendu la règle élémentaire pour un partage cordial et agréable des sentiers cyclables de Vendée. Le port du casque est obligatoire pour les enfants de moins de 12 ans.

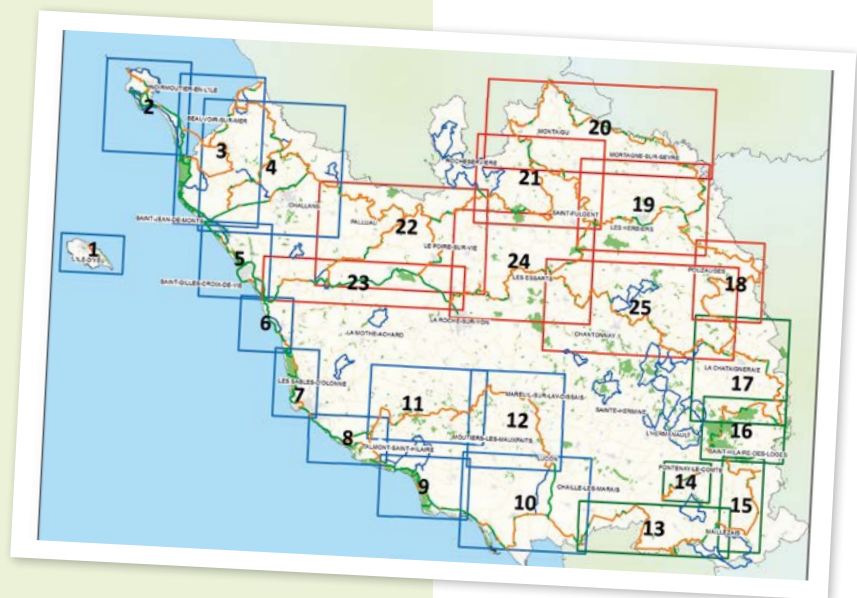
Les itinéraires en projet

Certaines portions d'itinéraires cyclables sont encore inachevées ou en projet, ce qui explique quelques interruptions dans les tracés des sentiers que vous pourrez d'ores et déjà emprunter.

Légendes / Legends

Pour mieux vous informer, divers éléments pratiques ou touristiques ont été mentionnés sur les différentes cartes que vous trouverez à l'intérieur de ce document.

- Piste cyclable en site propre (réservée aux vélos) / Own tracks
- Voie partagée (voie à faible circulation) / Shared tracks
- Points de départ possibles, avec stationnement / Starting point with car park
- Niveau de difficulté de 1 à 4 (de facile à difficile) / Difficulty level from 1 to 4 (from easy to difficult)
- Forêt / Forest
- Agglomération / Town
- Réseau routier principal / Main road
- Réseau routier secondaire / Minor road
- Rivières ou canaux / River or canal
- Roller possible / Roller possible
- Eurovéloroute 1 La Véloodyssée / European track 1 La Véloodyssée
- Véloroute La Vélofrancette / National track La Vélofrancette



Sommaire

Itinéraires départementaux sur le Littoral p. 4 à 27

Boucles locales sur le Littoral p. 28 à 42

Itinéraires départementaux dans le Sud Vendée et le Marais Poitevin p. 44 à 55

Boucles locales dans le Sud Vendée et le Marais Poitevin p. 56 à 65

Itinéraires départementaux dans le Bocage p. 66 à 83

Boucles locales dans le Bocage p. 84 à 91

Etablissements labellisés Accueil Vélo p. 92 à 97

Itinéraires départementaux (1150 km) : grands itinéraires cyclables, décomposés en **25 circuits** permettant de traverser le département d'est en ouest et du nord au sud. Ces itinéraires sont composés à **35 % de voies cyclables en site propre** (pistes cyclables, voies vertes) et à **65 % de voies en site partagé** (véloroutes).

Boucles locales (650 km) : **30 circuits** cyclables en boucle de 10 à 80 km, permettant de partir et de revenir au même point.

Accueil Vélo, une marque pour des vacances à vélo réussies !



« Accueil Vélo » est une marque nationale qui garantit aux touristes à vélo un accueil et des services de qualité adaptés à leurs attentes dans les établissements touristiques labellisés.



Basée sur une charte qualité, cette marque est attribuée à différents types d'établissements touristiques situés à moins de 5 km d'une piste cyclable départementale.

Légendes Accueil Vélo

Consulter les coordonnées des établissements labellisés « Accueil Vélo » pages 92 à 97.

- Loueurs / réparateurs
- Offices de Tourisme
- Hébergements de vacances
- Sites touristiques

La brochure « Vendée Vélo 2017 » a été réalisée par Vendée Expansion, 33 rue de l'Atlantique, CS 80 206, 85005 LA ROCHE SUR YON CEDEX, tél. 02 51 47 88 20, fax 02 51 05 37 01. Tous droits réservés, marque déposée, reproduction interdite. Malgré tout le soin apporté à sa réalisation, ce document peut contenir des erreurs d'impression dont Vendée Expansion ne saurait être tenu pour responsable. Ce document n'est pas contractuel.

Propriété intellectuelle : Vendée Expansion est titulaire de tous les droits de propriété intellectuelle relatifs à la brochure « Vendée Vélo 2017 » qui lui appartient ou détient les droits d'usage y afférant. Vous ne pouvez, en aucun cas, reproduire, représenter, modifier, transmettre, publier, adapter sur quelque support que ce soit, par quelque moyen que ce soit, ou exploiter de quelque manière que ce soit tout ou partie de « Vendée Vélo 2017 » sans l'autorisation écrite préalable de Vendée Expansion. L'exploitation non préalablement autorisée par Vendée Expansion, à quelque titre que ce soit, de tout ou partie de « Vendée Vélo 2017 » pourra faire l'objet de toute action appropriée, notamment d'une action en contrefaçon.

Crédit photo : Alexandre Lamoureux - Simon Bourcier - David Fugère - Joël Damasse - Vendée Expansion - Conseil Départemental de la Vendée

Exécution : Zéphyr & Ko - Impasse Isaac Newton - BP 30112 - 85103 LES SABLES D'OLONNE cedex

Imprimerie : Vincent Imprimeries - 26 avenue Charles Bedaux - 37040 TOURS cedex 1 65 000 exemplaires



Les itinéraires départementaux sur le Littoral



L'Île d'Yeu p. 6
 L'Île de Noirmoutier p. 7
 De Bouin à Saint Jean de Monts..... p. 8-9
 De Froidfond à Bouin, à Saint Jean de Monts p. 10-11
 De Saint Jean de Monts à Saint Gilles Croix de Vie p. 12-13
 De Saint Gilles Croix de Vie à Olonne sur Mer p. 14-15
 D'Olonne sur Mer aux Sables d'Olonne p. 16-17
 Des Sables d'Olonne à Jard sur Mer p. 18-19
 De Jard sur Mer à La Tranche sur Mer p. 20-21
 De La Tranche sur Mer au Canal de Luçon..... p. 22-23
 De Talmont Saint Hilaire à Chaillé sous les Ormeaux..... p. 24-25
 De Chaillé sous les Ormeaux à Luçon..... p. 26-27

Légendes Accueil Vélo

185 Loueurs /
réparateurs

185 Hébergements
de vacances

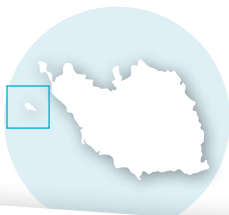
185 Offices de Tourisme

185 Sites touristiques

Consulter les
coordonnées des
établissements
labellisés « Accueil
Vélo » pages 92 à 97.



l'Île d'Yeu



(!) **DIFFICULTÉ**
★☆☆☆

➔ **DISTANCE**
a - b : 4,4 km

➔ **REVÊTEMENT**
goudronné (100%)

☀ **ENVIRONNEMENT**
bord de mer, landes

A découvrir

Reine du vélo, l'Île d'Yeu se prête à merveille à une découverte de ses jolis paysages. C'est de la Plage de la Tourette que part la piste cyclable, cheminant en pleine nature vers les criques enchantées du sud de l'île. Si vous poursuivez votre chemin, vous découvrirez tour à tour le pittoresque Port de la Meule, l'imposant Vieux Château ou la curieuse Citadelle qui font de Yeu une île inoubliable...



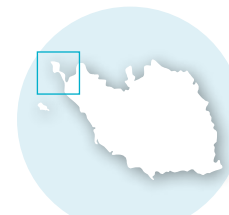
a - Plage de la Tourette
b - Plage les Vieilles

Légendes Accueil Vélo

185 Loueurs / réparateurs
185 Hébergements de vacances
185 Offices de Tourisme
185 Sites touristiques

Retrouvez plus de circuits auprès de l'Office de Tourisme ou 02 51 58 32 58 et sur le site www.ile-yeu.fr

l'Île de Noirmoutier



Légendes Accueil Vélo

185 Loueurs / réparateurs
185 Hébergements de vacances
185 Offices de Tourisme
185 Sites touristiques

(!) **DIFFICULTÉ**
★☆☆☆

➔ **DISTANCE**
a - f : 32,1 km

➔ **REVÊTEMENT**
goudronné (92%)
sablé (8%)

☀ **ENVIRONNEMENT**
marais, dunes, villages,
bord de mer

A découvrir

Traversant toute l'île de Noirmoutier, entre la Pointe de L'Herbaudière au nord et la Pointe de la Fosse au sud (Pont de Noirmoutier), ce circuit longe les marais salants au cœur de l'île. Il permet de découvrir de charmants petits villages traditionnels et d'admirer les paysages littoraux aux dunes de sable fin. Tout en douceur, des boucles situées dans chaque commune permettent de compléter la promenade, notamment en bord de mer.



a - Port de L'Herbaudière
b - Place de l'Étier du Moulin
c - Port du Morin à L'Épine
d - Rond-point de La Guérinière

e - Rond-point du bonhomme
f - Rond-point de la Fosse à Barbâtre

Retrouvez les boucles de ce circuit p.29, 30 et 31.

De Bouin à Saint Jean de Monts

DIFFICULTÉ
★☆☆☆

DISTANCE
a - d : 16,8 km
d - e - g (par le Gois) : 19,4 km
d - g : 28,2 km
g - j : 15,8 km

REVÊTEMENT
goudronné (49 %)
sablé (51 %)

ENVIRONNEMENT
bord de mer, dunes,
forêt, villages

A découvrir 

Au départ du Marais Breton, cheminant près des polders puis au cœur de la forêt domaniale des Pays de Monts, le circuit alterne petites côtes et agréables descentes, entre pins maritimes et chênes verts. L'arrivée sur la grande plage de Saint Jean de Monts permet de découvrir ces vastes étendues de sable fin qui font la réputation du Pays de Monts.

 Roller possible sur le remblai de Saint Jean de Monts.



La Barre de Monts

Légendes Accueil Vélo

185 Loueurs / réparateurs

185 Offices de Tourisme

185 Hébergements de vacances

185 Sites touristiques



- a** - Port du Collet à Bouin
- b** - Port les Brochets à Bouin
- c** - Port des Champs à Bouin
- d** - Port du Bec à Bouin

- e** - Rond-point de la Fosse à Barbâtre
- f** - Office de Tourisme de Fromentine

- g** - Pey de la Blet à La Barre de Monts
- h** - Avenue de la Mer à Notre Dame de Monts

- i** - La Tonnelle à Saint Jean de Monts
- j** - Plage des Demoiselles à Saint Jean de Monts

Retrouvez les boucles de ce circuit p.32,33 et 34.
Continuité du circuit p.10-11.

De Froidfond à Bouin, à Saint Jean de Monts

DIFFICULTÉ
★☆☆☆

DISTANCE
a - e : 39,4 km
a - h : 31,2 km
c - h : 28,6 km

REVÊTEMENT
goudronné (24 %)
sablé (76 %)

ENVIRONNEMENT
bocage, marais





A découvrir 

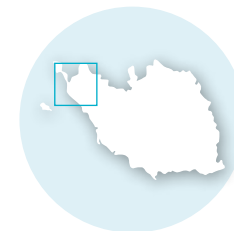
Ce circuit débutant à Froidfond poursuit son chemin vers Challans, terre de savoureuses rencontres. C'est le paradis de l'aviculture (élevage d'oiseaux et de volailles) grandeur nature. Vous finirez votre chemin à Saint Jean de Monts où vous découvrirez art de vivre, gastronomie, balade, immense plage...



Moulin de Sallertaine

Légendes Accueil Vélo

-  Loueurs / réparateurs
-  Offices de Tourisme
-  Hébergements de vacances
-  Sites touristiques



- a** - Route de Grand'Landes à Froidfond
- b** - La Garnache
- c** - Espace de loisirs de Châteauneuf

- d** - RD 59 (pas de stationnement)
- e** - Port des Champs à Bouin

- f** - Pont Habert à Challans
- g** - Piste cyclable Challans Saint Jean de Monts

- h** - Plage des Demoiselles à Saint Jean de Monts
- i** - Eglise de Sallertaine

Retrouvez les boucles de ce circuit p.32, 40 et 87.
Continuité du circuit p.12-13.

De Saint Jean de Monts à Saint Gilles Croix de Vie

DIFFICULTÉ
★☆☆☆

DISTANCE
a - e : 22,9 km

REVÊTEMENT
goudronné (73 %)
sablé (27 %)

ENVIRONNEMENT
bord de mer, dunes,
forêt, villages

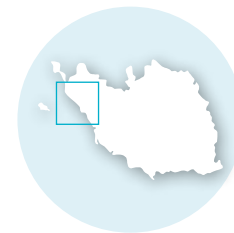
A découvrir 

Entre les douces senteurs des pins maritimes et l'air iodé de la comiche vendéenne, ce circuit offre un moyen agréable de découvrir toutes les richesses de la Côte de Lumière. Plage des Demoiselles, Trou du Diable, rocher de Pilours sont autant d'endroits enchanteurs ou légendaires à découvrir au gré d'une balade qui vous mènera sur les quais du port sardinier de Saint Gilles Croix de Vie...



roller possible sur Saint Gilles Croix de Vie (piste RD 38bis)

Corniche vendéenne



- a** - Plage des Demoiselles à Saint Jean de Monts
- b** - Plage de la Pège à Saint Hilaire de Riez
- c** - Avenue des Mimosas à Saint Hilaire de Riez

- d** - Quai de Saint Gilles Croix de Vie
- e** - Passerelle sur le Jaunay

Légendes Accueil Vélo

-  Loueurs / réparateurs
-  Offices de Tourisme
-  Hébergements de vacances
-  Sites touristiques

Retrouvez les boucles de ce circuit p.34 et 35.
Continuité du circuit p.14-15.

De Saint Gilles Croix de Vie à Olonne sur Mer

DIFFICULTÉ
★☆☆☆

DISTANCE
a-d: 15,1 km

REVÊTEMENT
goudronné (38 %)
sablé (62 %)

ENVIRONNEMENT
bord de mer, marais,
dunes, forêt, ports, villages

A découvrir 

Cette promenade offre de très jolies perspectives sur l'Océan Atlantique. Elle permet de découvrir notamment un des spots de surf les plus prisés du département à Brétignolles sur Mer. Votre parcours se terminera sur des points de vue particulièrement séduisants que sont la forêt et les marais d'Olonne, sites qui abritent une faune et une flore particulièrement riches.



a - Passerelle sur le Jaunay
b - Plage de la Sauzaie
à Brétignolles sur Mer

c - Plage des Dunes
à Brétignolles sur Mer
d - Plage des Granges
à Olonne sur Mer

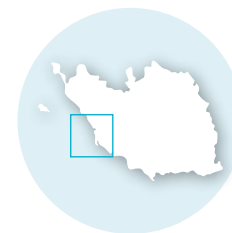


Légendes Accueil Vélo

185 Loueurs / réparateurs **185** Offices de Tourisme **185** Hébergements de vacances **185** Sites touristiques

Retrouvez les boucles de ce circuit p.36.

D'Olonne sur Mer aux Sables d'Olonne



DIFFICULTÉ
★☆☆☆


DISTANCE
a - c: 21,3 km

REVÊTEMENT
goudronné (66 %)
sablé (34 %)

ENVIRONNEMENT
bord de mer, marais,
forêt, ports, villages, ville

A découvrir

Vous traverserez une véritable mosaïque de paysages sur plusieurs kilomètres. Vous arriverez aux Sables d'Olonne, une des stations balnéaires de Vendée les plus reconnues. Faites une pause pour fêter dans les vieux quartiers de pêcheurs ou encore découvrez Port Olona, point de départ du Vendée Globe.



- a** - Plage des Granges à Olonne sur Mer
b - Plage de la Paracou aux Sables d'Olonne

- c** - Plage de Tanchet au Château d'Olonne

Légendes Accueil Vélo

- 185 Loueurs / réparateurs 185 Offices de Tourisme 185 Hébergements de vacances 185 Sites touristiques

Continuité du circuit p.18-19.

Des Sables d'Olonne à Jard sur Mer

DIFFICULTÉ
★★★★☆

DISTANCE
a - d : 22,6 km

REVÊTEMENT
goudronné (87 %)
sablé (13 %)

ENVIRONNEMENT
bord de mer, marais,
ville

A découvrir 

Entre dunes, forêt, marais, stations balnéaires et criques sauvages, ce circuit constitue l'une des plus agréables balades de la côte vendéenne. Jusqu'à Jard sur Mer, ce circuit permet de découvrir les différentes facettes du littoral avec ses grandes plages de sable fin, le tout inondé par la saisissante lumière d'une côte aussi insolite qu'exceptionnelle...



Jard sur Mer



Légendes Accueil Vélo

185 Loueurs /
réparateurs

185 Offices de Tourisme

185 Hébergements
de vacances

185 Sites touristiques



a - Plage de Tanchet
aux Sables d'Olonne
b - Baie de Cayola
au Château d'Olonne

c - Le Veillon à Talmont Saint Hilaire
d - Place de l'Eglise à Jard sur Mer

Retrouvez les boucles de ce circuit p.39.
Continuité du circuit p.20-21.

De Jard sur Mer à la Tranche sur Mer

DIFFICULTÉ
★☆☆☆

DISTANCE
a - e : 23,5 km

REVÊTEMENT
goudronné (76 %)
sablé (24 %)

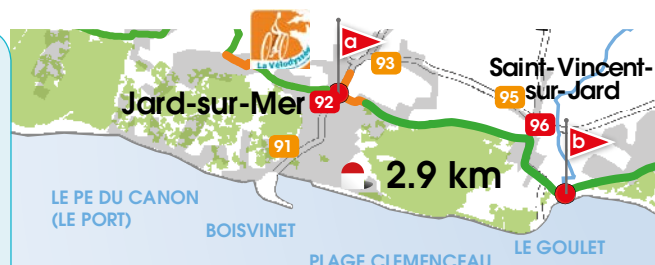
ENVIRONNEMENT
bord de mer, marais,
forêt, villages

A découvrir

Les maisons basses typiques du littoral ponctueront votre circuit dans les villages de Jard sur Mer et de Saint Vincent sur Jard. La suite du parcours vous fera découvrir le petit vallon humide du Goulet où poules d'eau et canards vous accompagneront un court instant. Vous rejoindrez le bord de mer d'où vous pourrez apercevoir l'île de Ré. Vous arriverez à La Tranche sur Mer, station balnéaire surnommée « La petite Californie ».



Plage de la Tranche sur Mer



Légendes Accueil Vélo

- 185 Loueurs / réparateurs
- 185 Offices de Tourisme
- 185 Hébergements de vacances
- 185 Sites touristiques



- a - Place de l'Église à Jard sur Mer
- b - Le Goulet à Saint Vincent sur Jard
- c - Plage du Rocher à Longeville sur Mer

- d - Plage de La Terrière à La Tranche sur Mer
- e - Giratoire du Maupas à La Tranche sur Mer

Retrouvez les boucles de ce circuit p.39.
Continuité du circuit p.22-23.

De la Tranche sur Mer au Canal de Luçon

DIFFICULTÉ
★☆☆☆

DISTANCE
a - d : 41,2 km

REVÊTEMENT
goudronné (68 %)
sablé (32 %)

ENVIRONNEMENT
bord de mer, marais, ville

A découvrir



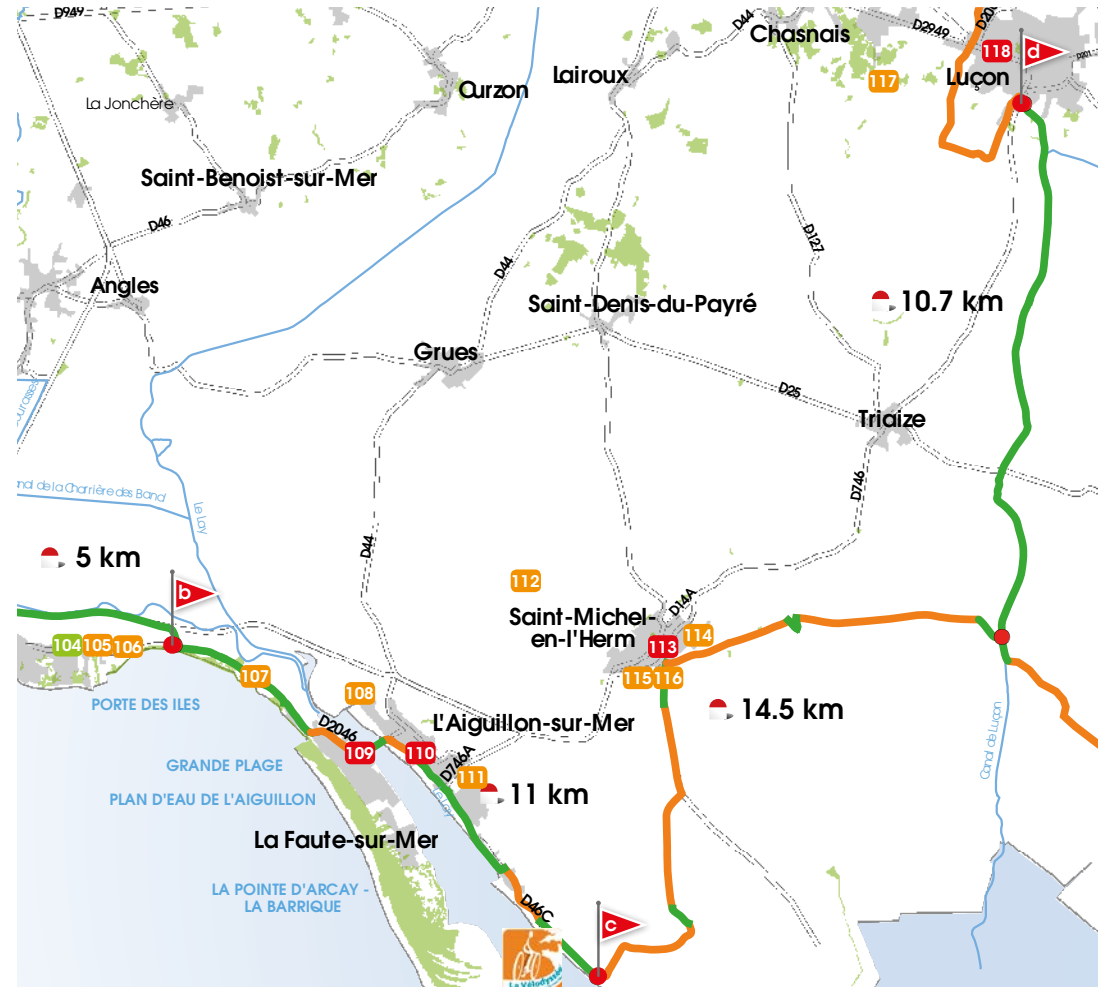
De La Tranche sur Mer au petit port typique et traditionnel de L'Aiguillon sur Mer, vous pourrez découvrir : pointes d'Arçay et de l'Aiguillon, milieux dunaires et grandes plages de sable fin...

« Perdu » en pleine nature au milieu de ce vaste paysage à la faune et à la flore incomparables, vous découvrirez tour à tour les richesses hydrauliques, botaniques et ornithologiques d'un océan aujourd'hui devenu marais...

Tout au bout, Luçon la belle, offre la découverte d'un patrimoine architectural des plus propices à la flânerie...



Pointe d'Arçay - la Faute sur Mer



Légendes Accueil Vélo

185 Loueurs /
réparateurs

185 Offices de Tourisme

185 Hébergements
de vacances

185 Sites touristiques



a - Giratoire du Maupas
à La Tranche sur Mer
b - La Belle Henriette
à La Tranche sur Mer

c - La Dive - L'Aiguillon sur Mer
d - Ancien port de Luçon

Retrouvez les boucles de ce circuit p.57.

De Talmont Saint Hilaire à Chaillé sous les Ormeaux

DIFFICULTÉ
★★★★☆

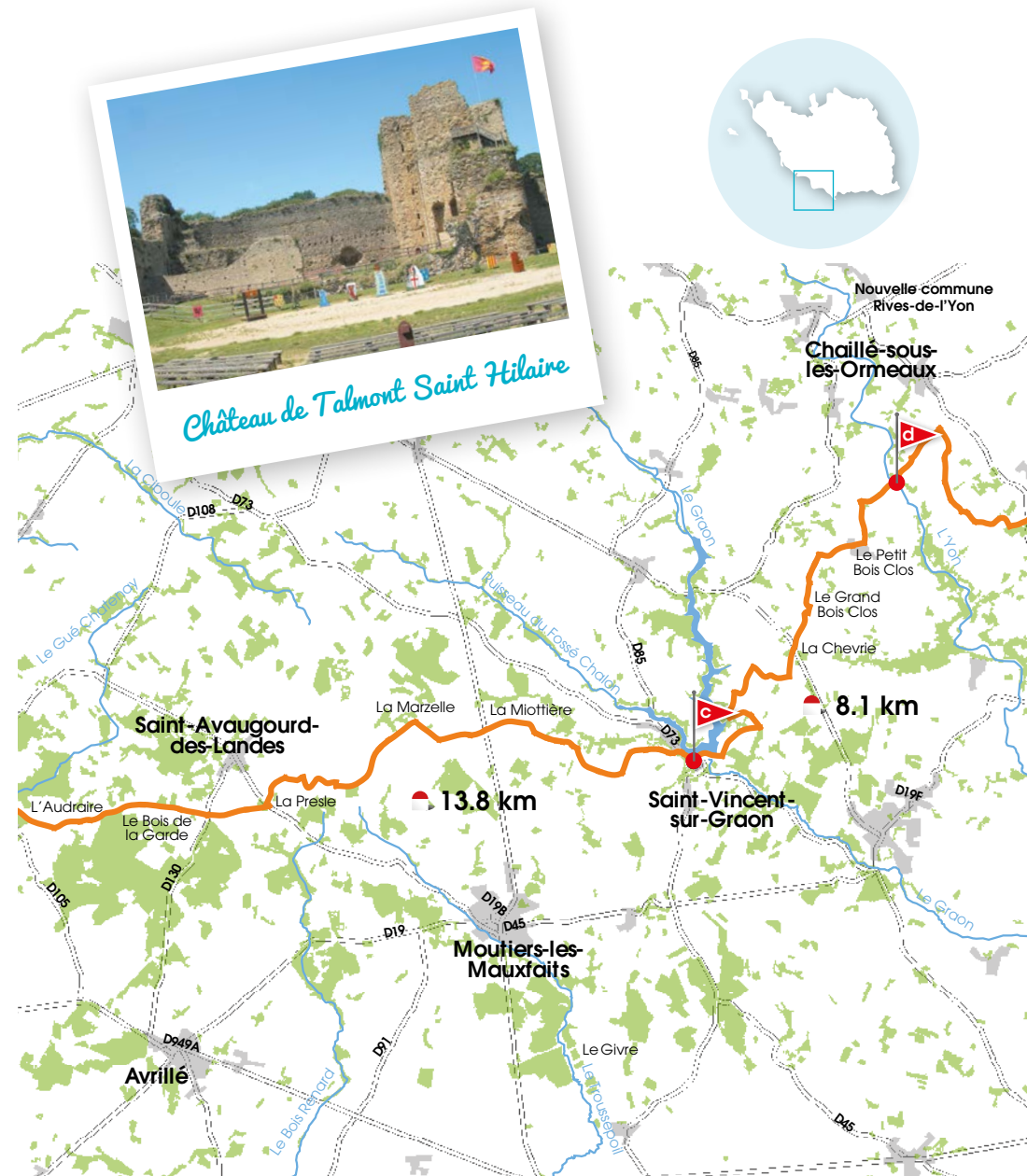
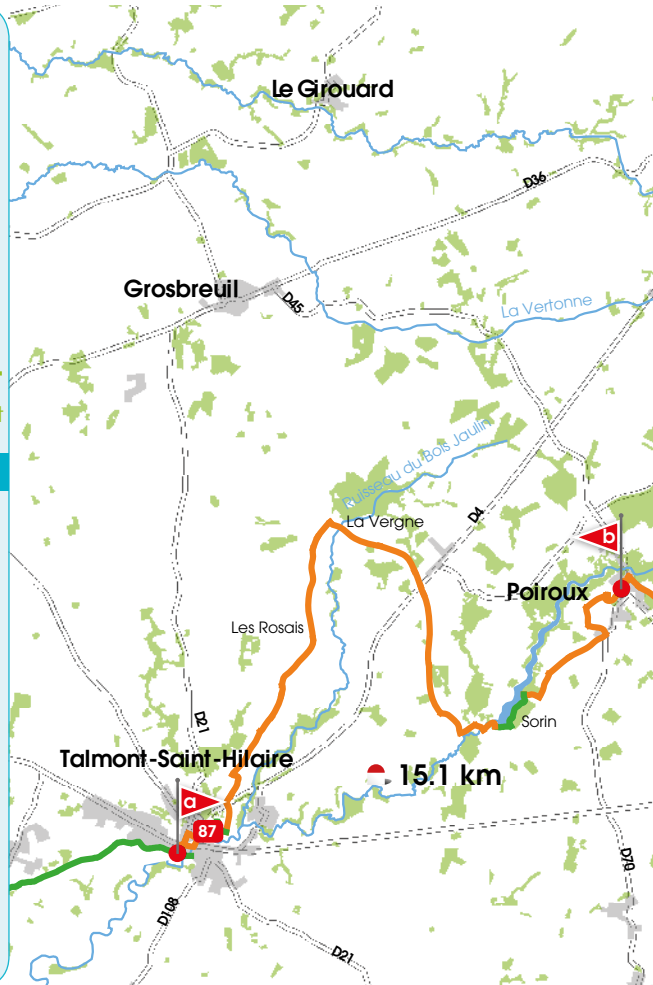
DISTANCE
a-d : 37 km

REVÊTEMENT
goudronné (95 %)
sablé (5 %)

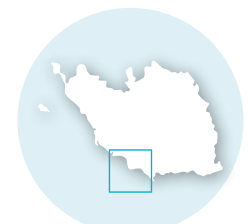
ENVIRONNEMENT
bord de mer, marais, forêt

A découvrir 

Au départ du Château de Talmont Saint Hilaire, forteresse classée du XI^e vous replongez au cœur de la société médiévale, vous continuerez votre chemin vers Le Poiroux où les enfants pourront découvrir La Folie de Finfarine, site dédié à la vie des abeilles. Puis vous finirez votre parcours à Chaillé sous les Ormeaux où vous pourrez visiter la Maison des libellules avec ces 400 m² d'exposition pour y découvrir ce majestueux insecte et son milieu.



Château de Talmont Saint Hilaire



a - Château de Talmont Saint Hilaire
b - Lavoie du Poiroux

c - Eglise de Saint Vincent sur Graon
d - Passerelle de Boutet
Chaillé sous les Ormeaux

Légendes Accueil Vélo

185 Loueurs / réparateurs **185** Offices de Tourisme **185** Hébergements de vacances **185** Sites touristiques

Continuité du circuit p.26-27.

De Chaillé sous les Ormeaux à Luçon

DIFFICULTÉ
★★★★☆

DISTANCE
a - c : 31,2 km

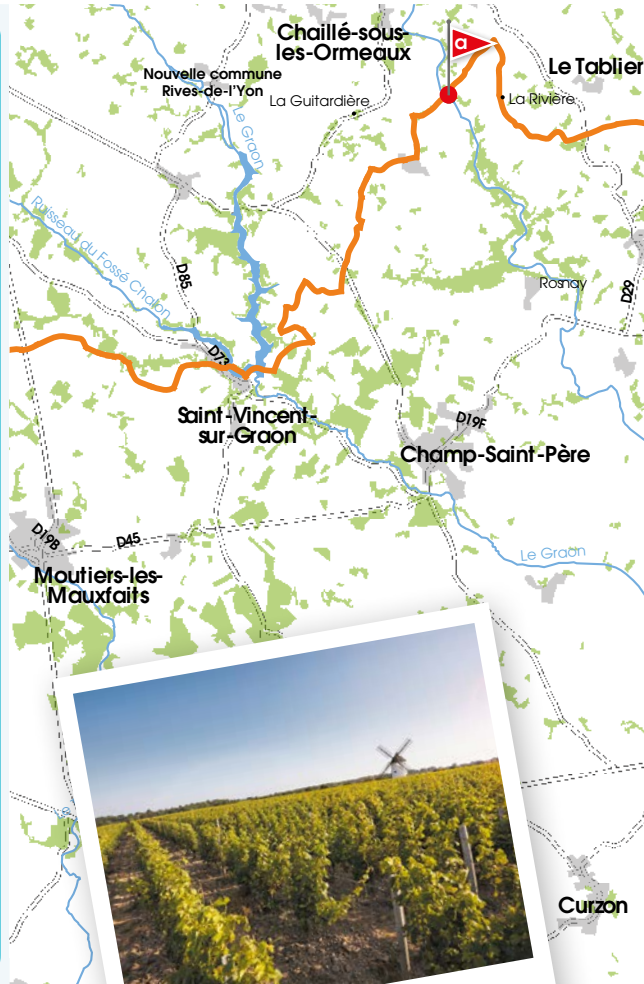
REVÊTEMENT
goudronné (100%)

ENVIRONNEMENT
marais, forêt, ville

A découvrir 

Sur ce parcours, vous traverserez Mareuil sur Lay avec son château datant du XIII^e siècle dominant le Lay ainsi que son église « Saint Sauveur » se caractérisant par son style roman. Mareuil sur Lay est aussi reconnue pour ses vignobles, situé sur les coteaux dominant les deux rivières l'Yon et le Lay, se répartissant sur 10 communes et couvrant une superficie de 300 ha.

Puis vous arriverez à Luçon offrant un patrimoine architectural des plus propices à la flânerie...



les vignes - Mareuil sur Lay

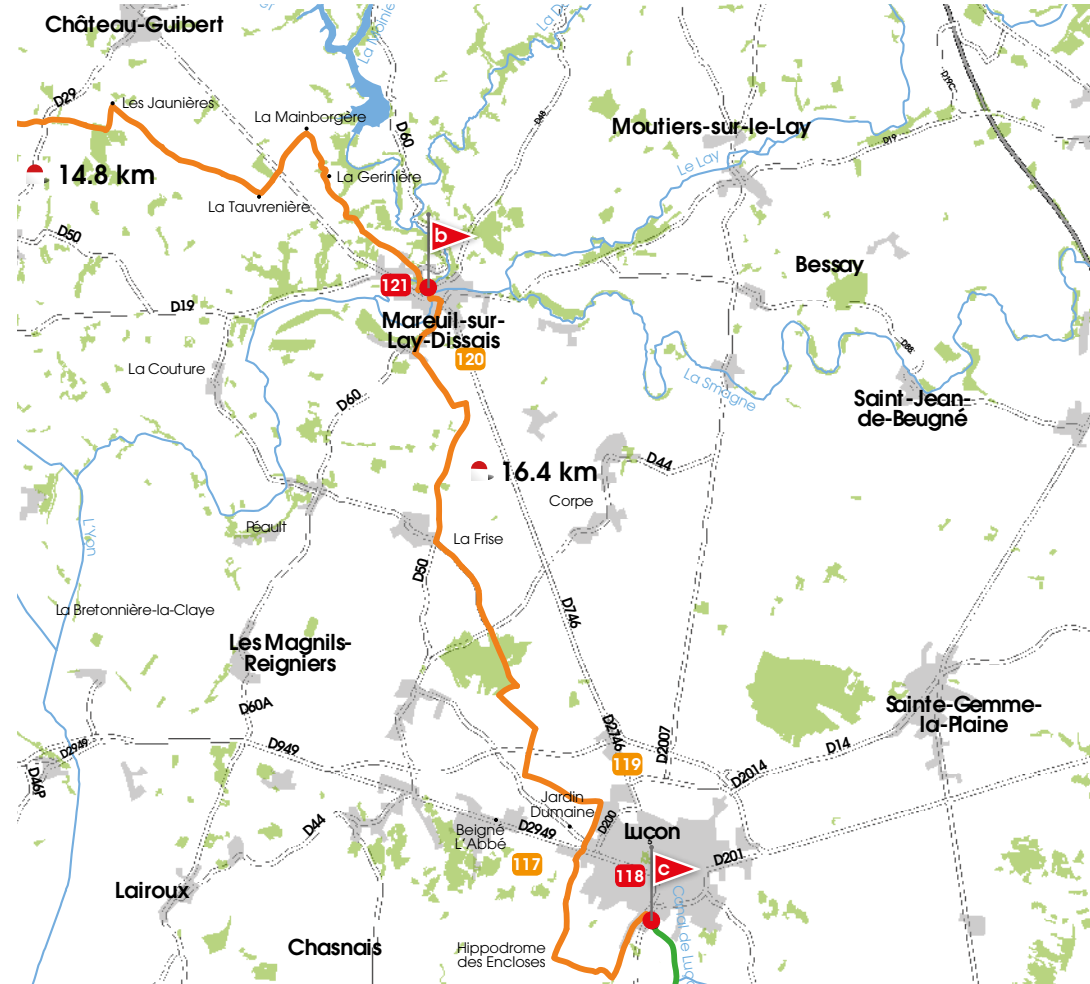
Légendes Accueil Vélo

185 Loueurs / réparateurs

185 Offices de Tourisme

185 Hébergements de vacances

185 Sites touristiques



a - Passerelle de Boutet - Chaillé sous les Ormeaux
b - Château de Mareuil sur Lay
c - Ancien Port de Luçon

Les boucles locales sur le Littoral



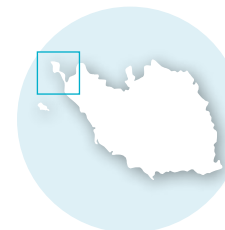
- Boucle entre Plages et Ports sur l'Île de Noirmoutierp. 29
- Boucle entre Marais et Moulins sur l'Île de Noirmoutierp. 30
- Boucle entre Gois et Forêt sur l'Île de Noirmoutierp. 31
- Boucle entre Marais et digues de Bouinp. 32
- Boucle des panoramas dans le Pays de Monts.....p. 33
- Boucle Coquillages et Pommes de Pin dans le Pays de Montsp. 34
- Boucle Le Jaunay – Pays de Saint Gilles Croix de Viep. 35
- Boucle La Parée – Pays de Saint Gilles Croix de Viep. 36
- Boucle des Pins – Pays des Achards.....p. 37
- Boucle entre Jaunay et Auzance – Pays des Achards.....p. 38
- Boucle Mégalithes – Pays du Talmondaïp. 39
- Boucle de la chaussée du marconnais dans le Marais Bretonp. 40
- Boucle Les Pierres Folles – Pays de Saint Gilles Croix de Viep. 41
- Boucle des Brosses – Pays de Saint Gilles Croix de Viep. 42

Légendes Accueil Vélo

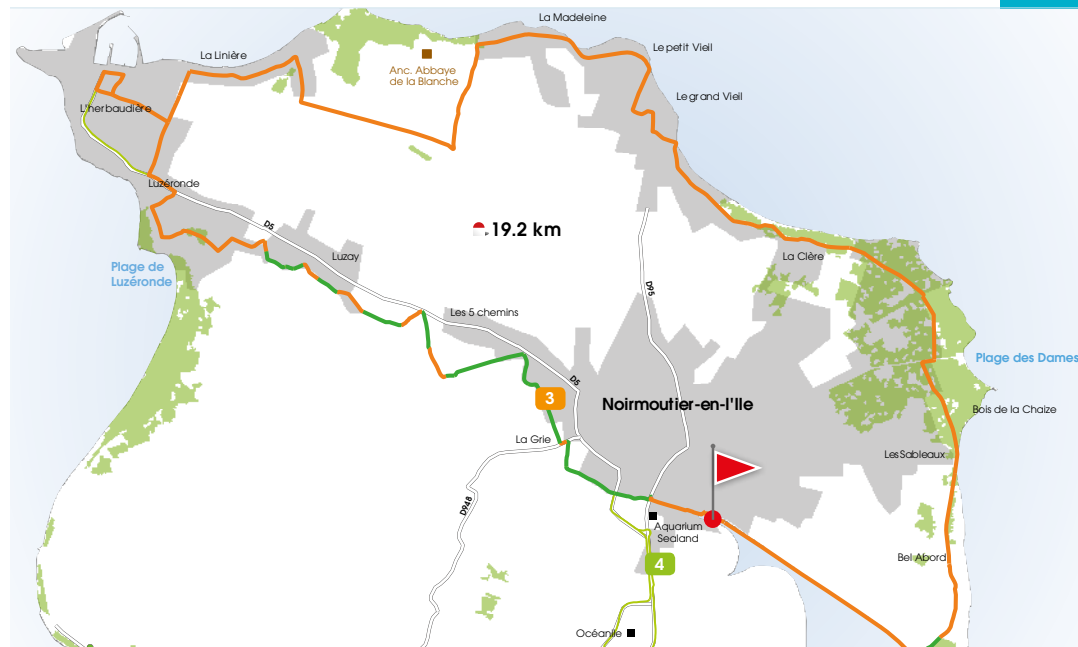
Consulter les coordonnées des établissements labellisés « Accueil Vélo » pages 92 à 97.

- 185 Loueurs / réparateurs
- 185 Hébergements de vacances
- 185 Offices de Tourisme
- 185 Sites touristiques

Entre Plages et Ports



BOUCLE



Infos pratiques - Au point de départ

DIFFICULTÉ
★☆☆☆

REVÊTEMENT
goudronné (84 %)
sablé (16 %)

PARKING
> 10 places

TOILETTES
oui

DISTANCE
19,2 km

ENVIRONNEMENT
marais, dunes, villages,
port, bord de mer

EAU POTABLE
oui

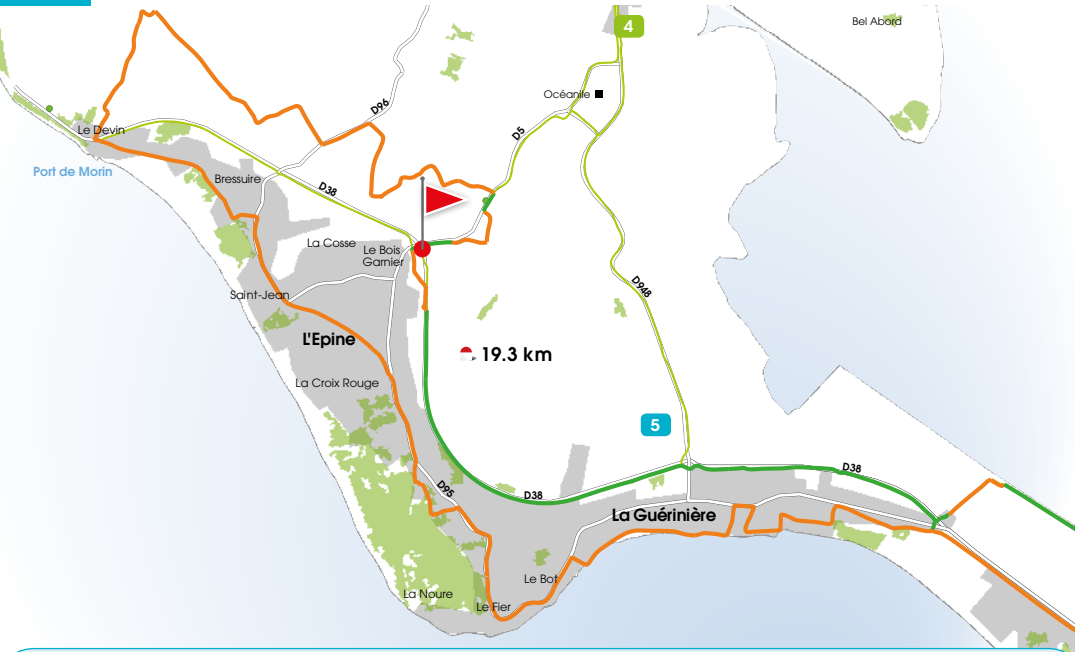


Château de Noirmoutier

Légendes Accueil Vélo

- 185 Loueurs / réparateurs
- 185 Offices de Tourisme
- 185 Hébergements de vacances
- 185 Sites touristiques

Entre Marais et Moulins



Infos pratiques - Au point de départ



DIFFICULTÉ



REVÊTEMENT

goudronné (78 %)
sablé (22 %)



PARKING

> 10 places



TOILETTES

oui



DISTANCE

19,3 km



ENVIRONNEMENT

marais, dunes, villages,
bord de mer



EAU POTABLE

oui



Aire de camping-car
de L'Épine

Légendes Accueil Vélo

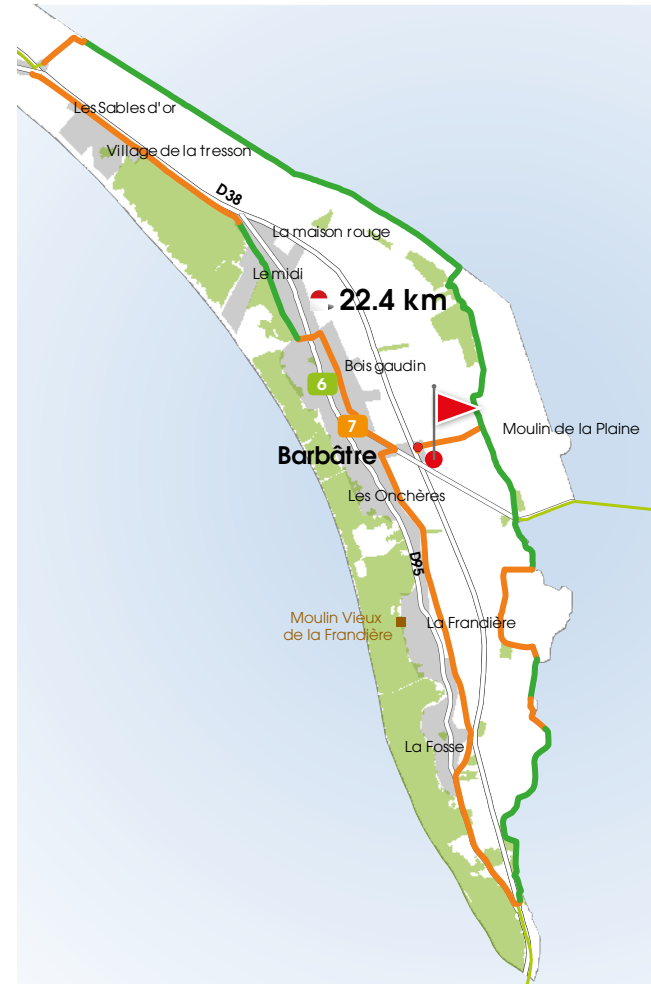
185 Loueurs /
réparateurs

185 Offices
de Tourisme

185 Hébergements
de vacances

185 Sites
touristiques

Entre Gois et Forêt



DIFFICULTÉ



DISTANCE

22,4 km



REVÊTEMENT

goudronné (48 %)
sablé (52 %)



ENVIRONNEMENT

polders, dunes,
villages, bord de mer

Infos pratiques

Au point de départ :



PARKING

> 10 places



TOILETTES

oui



EAU POTABLE

oui



Office de Tourisme
de Barbâtre

Légendes Accueil Vélo

185 Loueurs /
réparateurs

185 Offices
de Tourisme

185 Hébergements
de vacances

185 Sites
touristiques

Entre Marais et digues de Bouin



(!) DIFFICULTÉ
★☆☆☆

➔ DISTANCE
16,3 km

➡ REVÊTEMENT
goudronné (65 %)
sablé (35 %)

☀ ENVIRONNEMENT
bord de mer, digues,
villages, marais

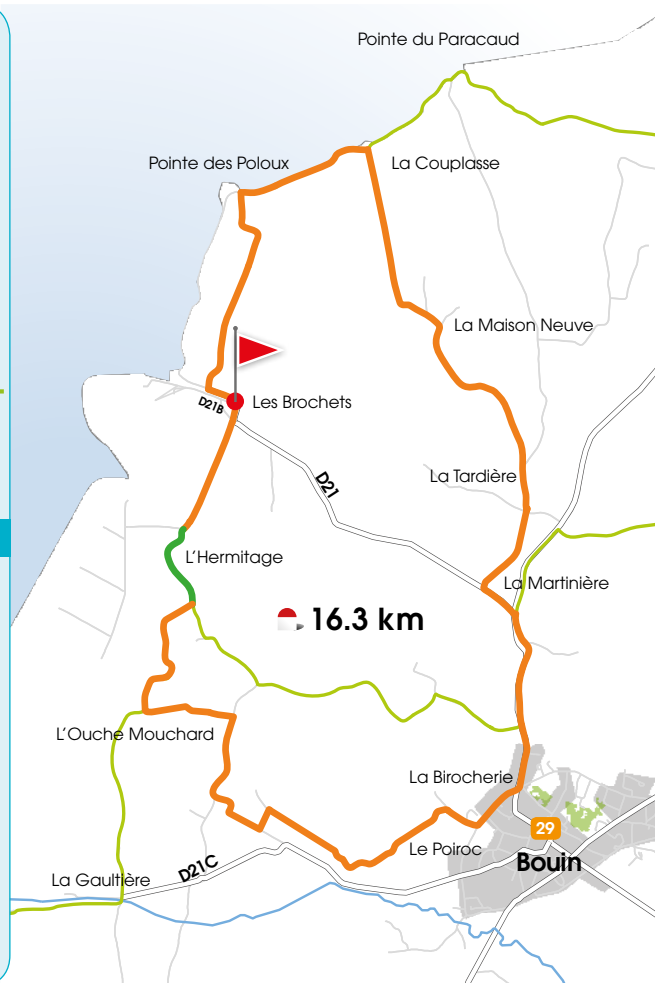
Infos pratiques

Au point de départ :

P PARKING
> 10 places

♿ TOILETTES
oui

🚰 EAU POTABLE
non



Port les Brochets

Légendes Accueil Vélo

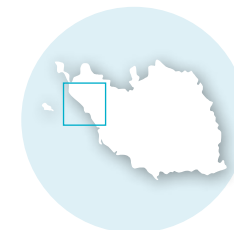
185 Loueurs /
réparateurs

185 Hébergements
de vacances

185 Offices
de Tourisme

185 Sites
touristiques

Boucle des panoramas



(!) DIFFICULTÉ
★★★★☆

➔ DISTANCE
26,6 km

➡ REVÊTEMENT
goudronné (42 %)
sablé (55 %)
empierré (3 %)

☀ ENVIRONNEMENT
bord de mer, dunes,
forêt, marais

Infos pratiques - Au point de départ : **a**

P PARKING
> 10 places

♿ TOILETTES
oui

🚰 EAU POTABLE
oui



a - Biotopia
b - Pey de la Blet

Légendes Accueil Vélo

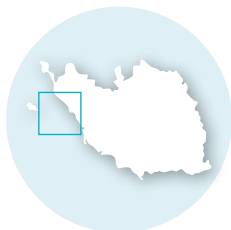
185 Loueurs /
réparateurs

185 Hébergements
de vacances

185 Offices
de Tourisme

185 Sites
touristiques

Boucle Coquillages et Pommes de Pin



Infos pratiques - Au point de départ



DIFFICULTÉ



REVÊTEMENT

goudronné (32 %)
sablé (68 %)



DISTANCE
18,7 km



ENVIRONNEMENT
bord de mer, dunes,
forêts



PARKING

> 10 places



TOILETTES

oui



EAU POTABLE

oui



Place des Congrès

Légendes Accueil Vélo

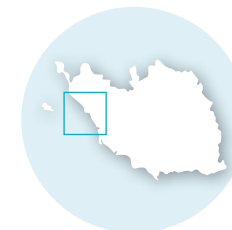
185 Loueurs /
réparateurs

185 Hébergements
de vacances

185 Offices
de Tourisme

185 Sites
touristiques

Boucle le Jaunay



DIFFICULTÉ



DISTANCE
10 km



REVÊTEMENT

goudronné (87 %)
sablé (13 %)



ENVIRONNEMENT

bord de mer, dunes,
forêts

Infos pratiques

Au point de départ :



PARKING

> 10 places



TOILETTES

oui



EAU POTABLE

oui



Quai de Saint Gilles Croix de Vie
au niveau du giratoire de l'Ecluse

Légendes Accueil Vélo

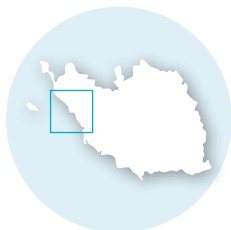
185 Loueurs /
réparateurs

185 Hébergements
de vacances

185 Offices
de Tourisme

185 Sites
touristiques

Boucle La Parée



DIFFICULTÉ



DISTANCE

8,7 km



REVÊTEMENT

goudronné (37 %)
sablé (63 %)

ENVIRONNEMENT

bord de mer, marais,
dunes, villages

Infos pratiques

Au point de départ :



PARKING

> 10 places



TOILETTES

oui

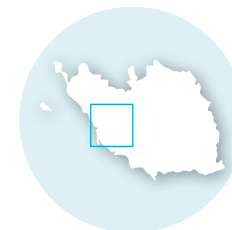


EAU POTABLE

oui



Boucle des Pins



DIFFICULTÉ



DISTANCE

16,3 km



REVÊTEMENT

goudronné (93 %)
sablé (7 %)

ENVIRONNEMENT

bocage

Infos pratiques

Au point de départ :



PARKING

> 10 places



TOILETTES

oui



EAU POTABLE

oui



Point de DÉPART

La Parée

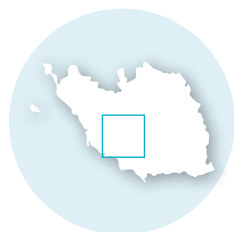
Légendes Accueil Vélo

185 Loueurs /
réparateurs185 Hébergements
de vacances185 Offices
de Tourisme185 Sites
touristiques

Point de DÉPART

Place de la Mairie

Entre Jaunay et Auzance



(!) DIFFICULTÉ
★★★★☆

➔ DISTANCE
12 km

➔ REVÊTEMENT
goudronné (72 %)
sablé (28 %)

☀ ENVIRONNEMENT
bocage

Infos pratiques

Au point de départ : **a**

P PARKING
> 10 places

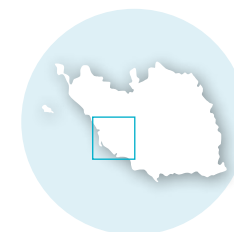
♂♀ TOILETTES
oui

🚰 EAU POTABLE
oui



- a** - Église de Beaulieu sous La Roche
- b** - Salle des fêtes de Saint Georges de Pointindoux

Boucle Mégalithes



(!) DIFFICULTÉ
★★★★☆

➔ DISTANCE
34,2 km

➔ REVÊTEMENT
goudronné (100 %)

☀ ENVIRONNEMENT
bord de mer, marais,
dunes, forêt, plages,
villages

Infos pratiques - Au point de départ : **a**

P PARKING
> 10 places

♂♀ TOILETTES
oui

🚰 EAU POTABLE
oui

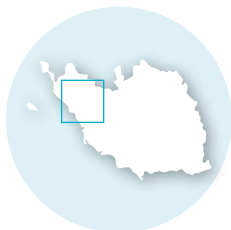


- a** - Le Cairn
- b** - Menhir du camp de César
- c** - Église de Longeville sur Mer

Légendes Accueil Vélo

- 185** Loueurs / réparateurs
- 185** Hébergements de vacances
- 185** Offices de Tourisme
- 185** Sites touristiques

Boucle de la chaussée du marconnais



DIFFICULTÉ
★☆☆☆

DISTANCE
31,8 km

REVÊTEMENT
goudronné (77 %)
sablé (9 %)
empierre (14 %)

ENVIRONNEMENT
marais

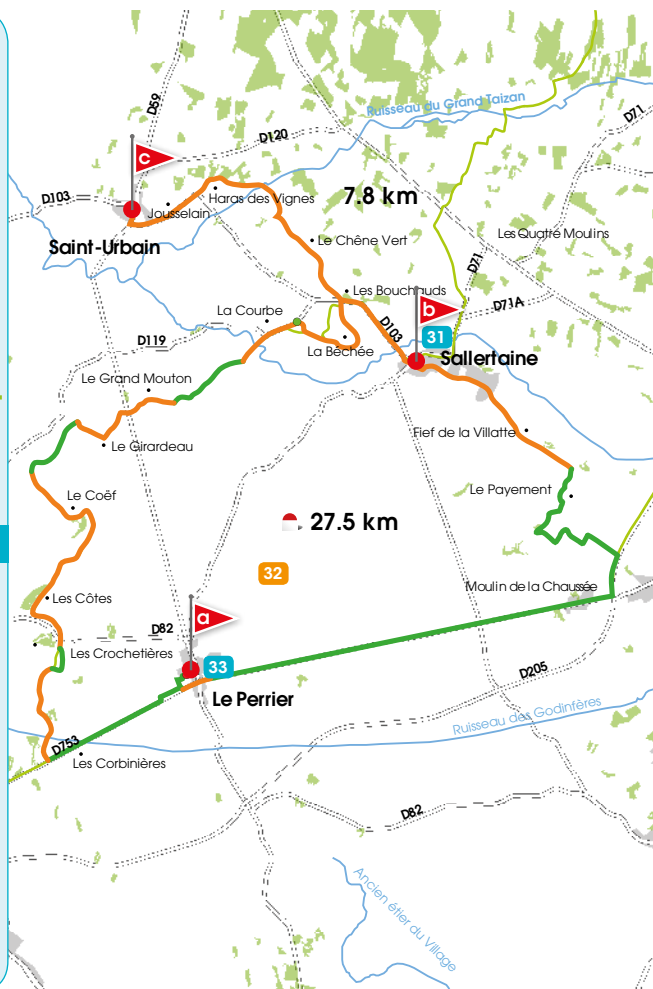
Infos pratiques

Au point de départ : **a**

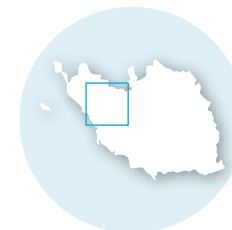
P **PARKING**
> 10 places

TOILETTES
oui

EAU POTABLE
oui



Boucle les Pierres Folles



DIFFICULTÉ
★☆☆☆

DISTANCE
10,3 km

REVÊTEMENT
goudronné (81 %)
sablé (19 %)

ENVIRONNEMENT
bocage

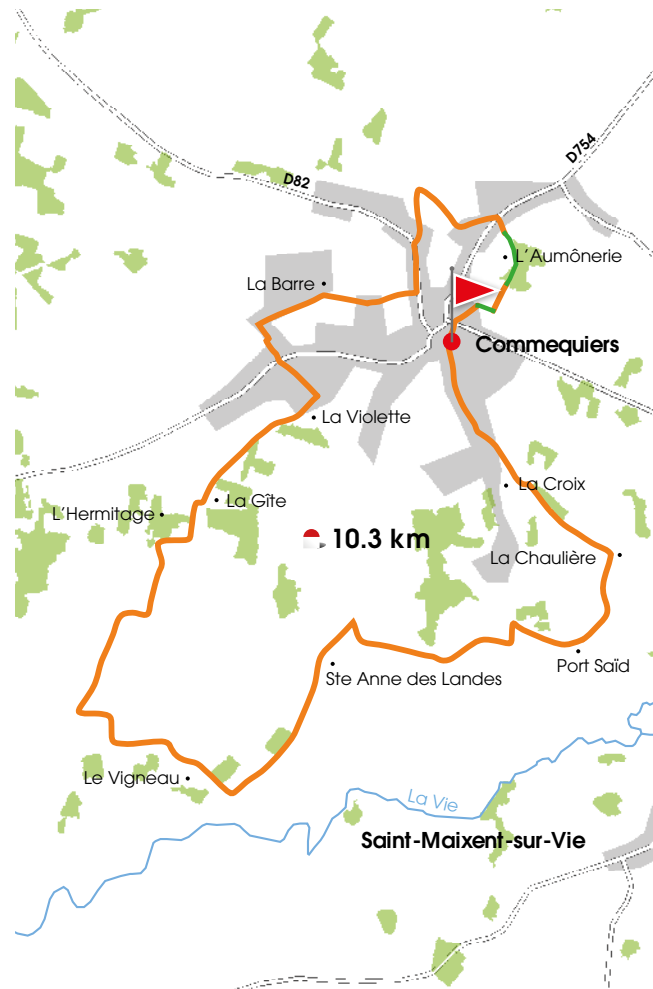
Infos pratiques

Au point de départ :

P **PARKING**
> 10 places

TOILETTES
oui

EAU POTABLE
oui



a - Eglise du Perrier
b - Eglise de Sallertaine
c - Eglise de Saint Urbain

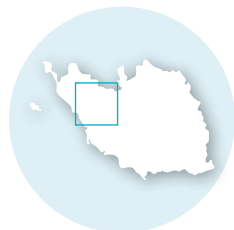
Légendes Accueil Vélo

185 Loueurs / réparateurs
185 Hébergements de vacances
185 Offices de Tourisme
185 Sites touristiques



Eglise de Commequiers

Boucle des Brosses



DIFFICULTÉ
★☆☆☆

DISTANCE
12,1 km

REVÊTEMENT
goudronné (81 %)
sablé (19 %)

ENVIRONNEMENT
bocage

Infos pratiques

Au point de départ :

P **PARKING**
> 10 places

TOILETTES
oui

EAU POTABLE
oui



Eglise de Coëx

Vendée Vélo

VENDEE TOURISME

**La boucle est bouclée !
La Vendée est prête à recevoir les amateurs de cyclisme.**

Les pistes en site propre et protégées sont achevées. Vous allez pouvoir aller à la plage à vélo, dévaler les vallons de Vendée Vallée, admirer les charmes de la Venise Verte au plus près de la nature, en toute tranquillité...

*Retrouvez l'ensemble des itinéraires
sur notre site Internet*
vendeevelo.vendee-tourisme.com



Téléchargez aussi l'application mobile Vendée Vélo, alliant nouvelles technologies et découverte du patrimoine au travers d'outils numériques simples et pratiques.

Informations pratiques, géocalisation de pistes cyclables, patrimoine environnant, services complémentaires : Office de Tourisme, location de vélos...









Les circuits départementaux dans le Sud Vendée et le Marais Poitevin



De Sainte Radégonde des Noyers à Maillezais p. 46-47
 Du Poiré sur Velluire à Fontenay le Comte p. 48-49
 De Maillezais à Saint Michel le Cloucq p. 50-51
 De Saint Michel le Cloucq à Faymoreau..... p. 52-53
 De Faymoreau à Réaumur p. 54-55

Légendes Accueil Vélo

Consulter les coordonnées des établissements labellisés « Accueil Vélo » pages 92 à 97.

-  Loueurs / réparateurs
-  Offices de Tourisme
-  Hébergements de vacances
-  Sites touristiques



De Sainte Radégonde des Noyers à Maillezais

DIFFICULTÉ
★☆☆☆

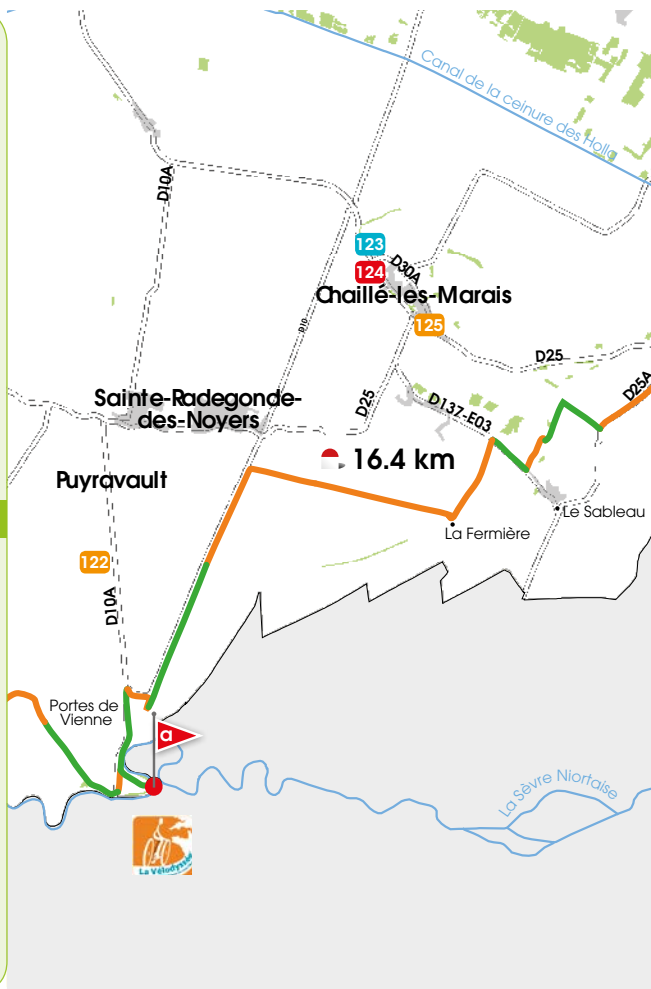
DISTANCE
a-f : 54 km

REVÊTEMENT
goudronné (81 %)
sablé (19 %)

ENVIRONNEMENT
marais et villages

A découvrir

Le circuit offre de vastes paysages de canaux bordés de frênes têtards. En passant par les petits villages du marais, cette piste chemine tranquillement vers le marais mouillé, la partie la plus connue du Marais Poitevin. Ici, on y croise les traditionnelles « plates » (barques) qui glissent doucement le long des conches et autres rigoles avant d'arriver devant la majestueuse et imposante abbaye de Maillezais...



Point de DÉPART

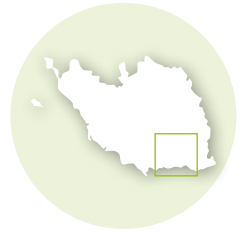
- a** - Passerelle du Braut à Sainte Radégonde des Noyers
- b** - Eglise de Vouillé les Marais
- c** - Eglise de l'Île d'Elle

- d** - Ile de Charouin à Vix
- e** - Port de Maillé
- f** - Abbaye de Maillezais

Légendes Accueil Vélo

- 185** Loueurs / réparateurs
- 185** Offices de Tourisme
- 185** Hébergements de vacances
- 185** Sites touristiques

Retrouvez les boucles de ce circuit p.58, 59 et 60.
Continuité du circuit p.50-51.



Du Poiré sur Velluire à Fontenay le Comte

DIFFICULTÉ
★☆☆☆

DISTANCE
a - b : 13,8 km

REVÊTEMENT
goudronné (63 %)
sablé (37 %)

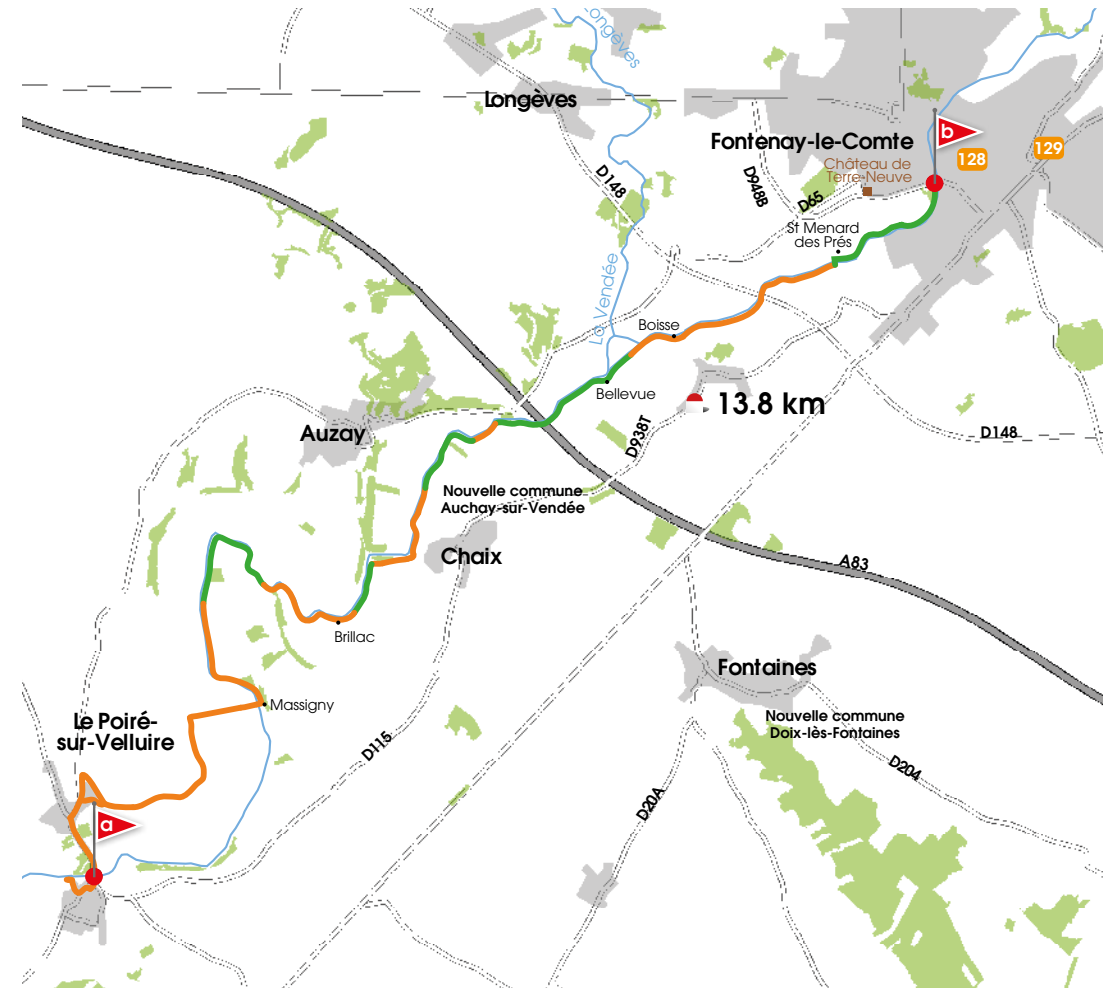
ENVIRONNEMENT
marais, villages et ville

A découvrir



Démarrez votre parcours en empruntant le pont qui surplombe la rivière qui a donné son nom au département de la Vendée. Vous arrivez ensuite à Fontenay le Comte « Ville d'Art et d'Histoire » et découvrez le château de Terre Neuve classé Monument Historique, renommé pour sa cheminée Alchimique, ses plafonds à caissons de pierres sculptées, ses boiseries en provenance du Château de Chambord...

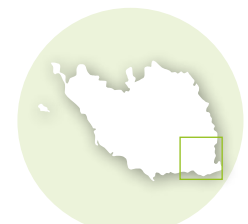
Fontenay le Comte



- a - Velluire (pont de la rivière Vendée)
- b - Avenue du Général de Gaulle - Aire de camping-car - Fontenay le Comte

Légendes Accueil Vélo

- 185** Loueurs / réparateurs
- 185** Offices de Tourisme
- 185** Hébergements de vacances
- 185** Sites touristiques



De Maillezais à Saint Michel le Cloucq

DIFFICULTÉ
★★★★☆

DISTANCE
a - d : 28,8 km

REVÊTEMENT
goudronné (50 %)
sablé (50 %)

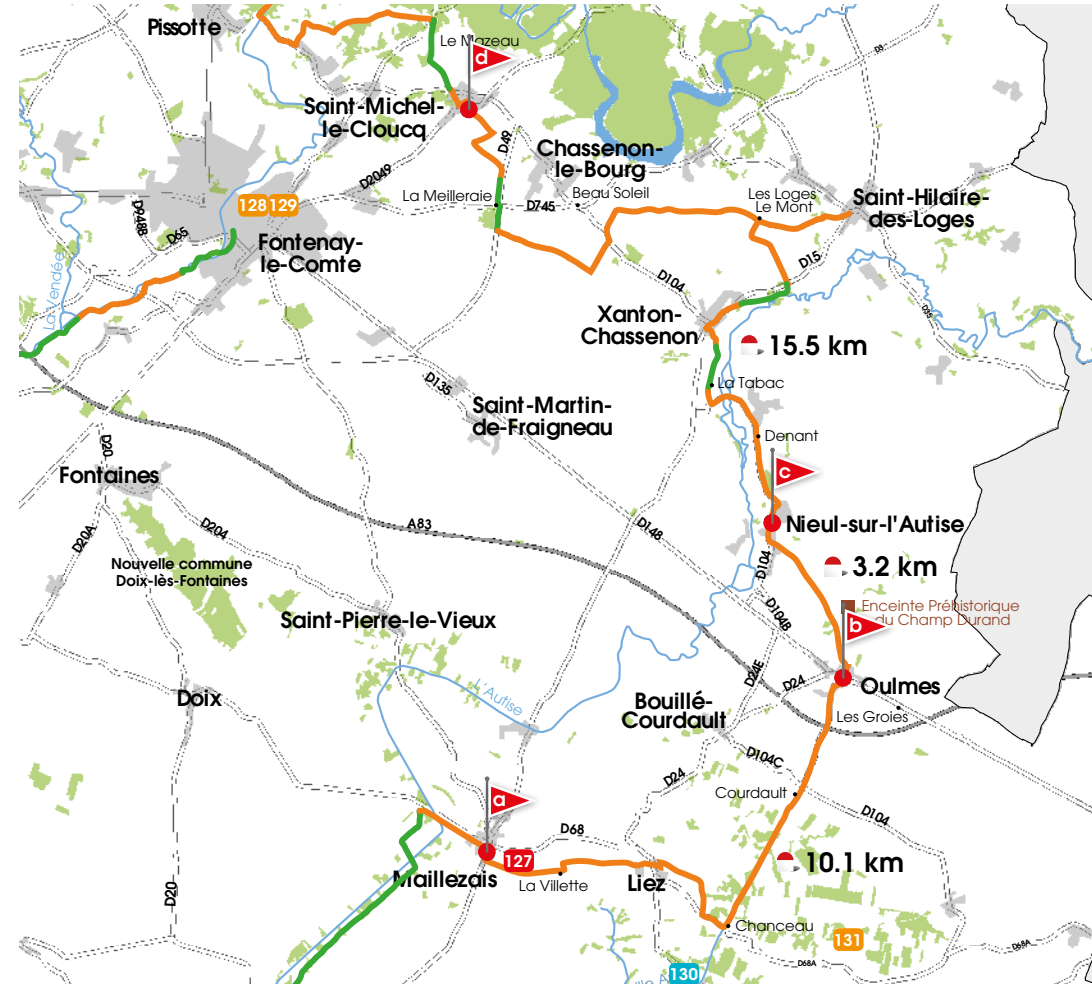
ENVIRONNEMENT
forêt/bois, bocage, villages

A découvrir 

Le Marais Poitevin s'ouvre à vous... Imprégnez-vous de la magie des paysages, entre chemins de terre et chemins d'eau, sous la divine protection des abbayes de Maillezais et de Nieul sur l'Autise. A partir de Nieul sur l'Autise, vous longerez la rivière Autise jusqu'à Saint Michel le Cloucq. La présence de nombreux terrains inondables et de petits ponts vous montreront à quel point la nature est encore soumise aux seuls caprices d'un cours d'eau.



Nieul sur l'Autise



a - Abbaye de Maillezais
b - Place André Faucher à Oulmes

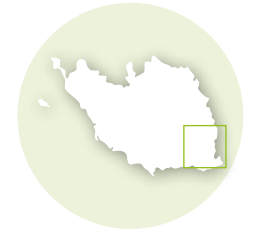
c - Abbaye de Nieul sur l'Autise
d - Mairie de Saint Michel le Cloucq

Légendes Accueil Vélo

185 Loueurs / réparateurs **185** Offices de Tourisme **185** Hébergements de vacances **185** Sites touristiques

Continuité du circuit p.52-53.

De Saint Michel le Cloucq à Faymoreau



DIFFICULTÉ
★★★★★

DISTANCE
a - d : 36,8 km

REVÊTEMENT
goudronné (50 %)
sablé (50 %)

ENVIRONNEMENT
forêt/bois, bocage, villages

A découvrir 

Découvrez le massif forestier de Mervent-Vouvant, abritant les plus belles légendes dont celle de la célèbre Fée Mélusine, avant d'arriver à la Petite Cité de Caractère de Faymoreau.



a - Mairie de Saint Michel le Cloucq
b - Le Chêne Tord à Mervent

c - Lac de Vouvant
d - Hôtel des Mines à la Verrerie Faymoreau

Légendes Accueil Vélo

185 Loueurs / réparateurs **185** Offices de Tourisme **185** Hébergements de vacances **185** Sites touristiques

Continuité du circuit p.54-55.

De Faymoreau à Réaumur

DIFFICULTÉ
★★★★★


DISTANCE
a-f : 40 km

REVÊTEMENT
goudronné (86 %) /
sablé (14%)

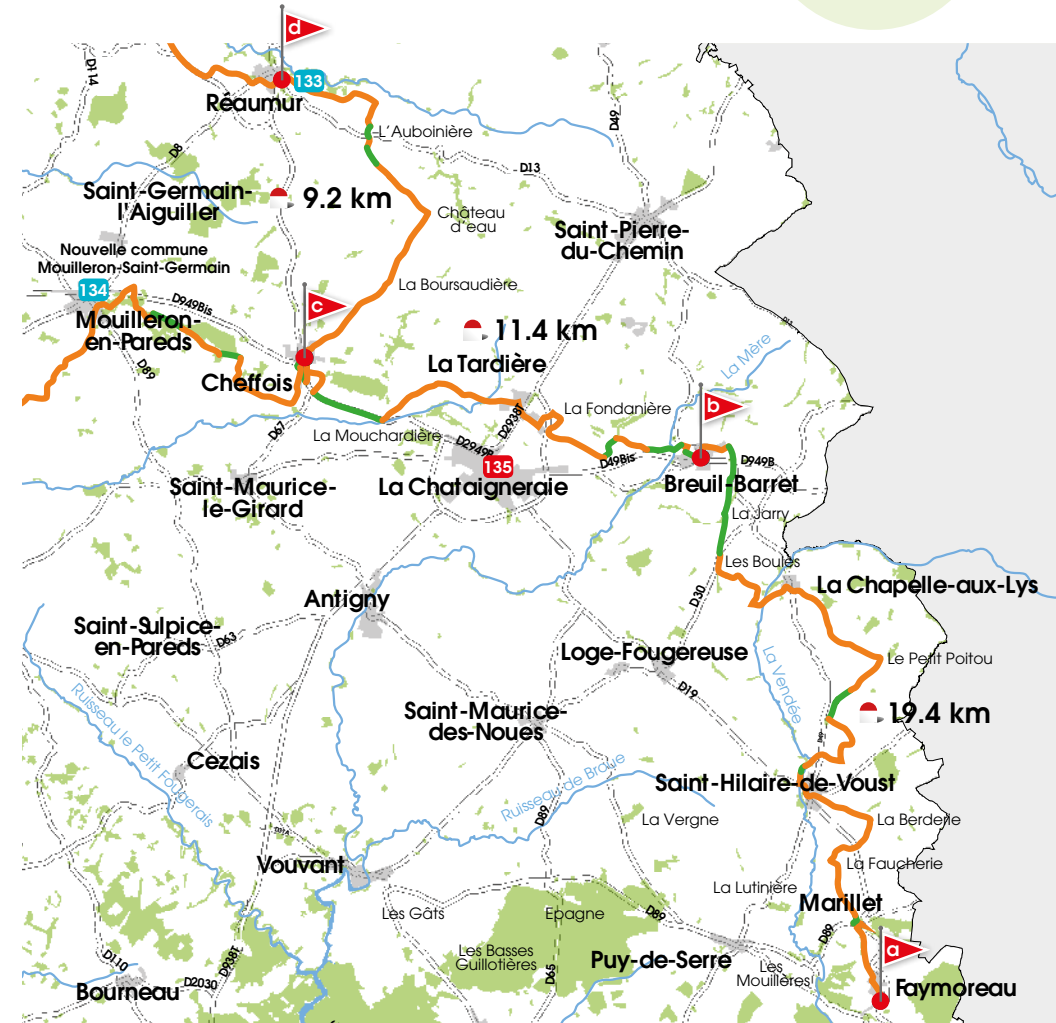
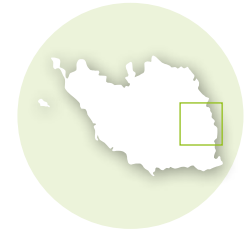
ENVIRONNEMENT
forêt/bois, bocage, villages

A découvrir 

Ce circuit vous plongera progressivement dans le calme et la quiétude d'une région rurale vallonnée à la nature préservée et au patrimoine riche. Vous traverserez des petits villages pittoresques, pour découvrir le viaduc de Coquilleau à Breuil Barret, ainsi que la base de loisirs de l'Etruyère à La Tardière. Pour finir, vous arriverez à Réaumur et pourrez découvrir le Manoir des Sciences.



Etang de Faymoreau



a - Hôtel des Mines à la Verrerie
Faymoreau
b - Place de l'Eglise à Breuil Barret

c - Place de la Mairie à Cheffois
d - Manoir des Sciences
de Réaumur

Légendes Accueil Vélo

185 Loueurs / réparateurs **185** Offices de Tourisme **185** Hébergements de vacances **185** Sites touristiques

Continuité du circuit p.68-69.

Les boucles locales dans le Sud Vendée et le Marais Poitevin



Jardin Dumaine à Luçon

- Boucle Les Polders – Pays Né de la Merp. 57
- Boucle Les Ecluses – Pays Vendée Sèvre Autisep. 58
- Boucle Les Vals d’Autise - Pays Vendée Sèvre Autisep. 59
- Boucle Le Lièvre – Pays de Fontenay le Comtep. 60
- Boucle du Bocain – Pays de l’Hermenaultp. 61
- Boucle entre Plaine et Bocage - Pays de l’Hermenaultp. 62
- Boucle Clemenceau – Pays de Sainte Herminep. 63
- Boucle des Vergers – Pays de Sainte Herminep. 64
- Boucle De Parets et de Loing – Pays de La Châtaigneraiep. 65

Légendes Accueil Vélo

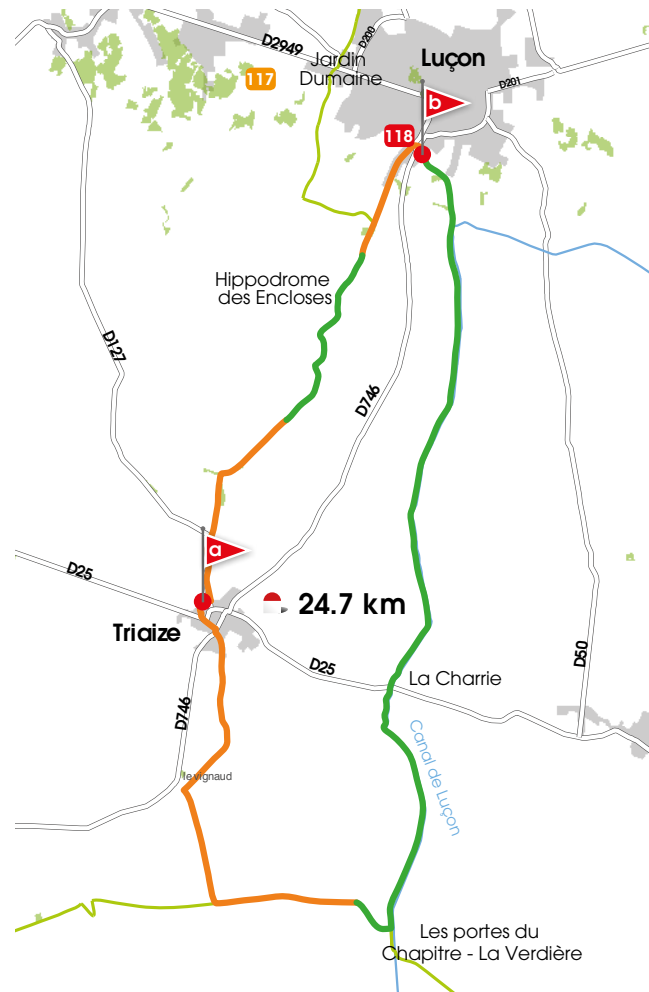
Consulter les coordonnées des établissements labellisés « Accueil Vélo » pages 92 à 97.

- 185 Loueurs / réparateurs
- 185 Hébergements de vacances
- 185 Offices de Tourisme
- 185 Sites touristiques

Boucle Les Polders



BOUCLE



DIFFICULTÉ
★☆☆☆☆

DISTANCE
24,7 km

REVÊTEMENT
goudronné (51 %)
sablé (49 %)

ENVIRONNEMENT
marais, ville

Infos pratiques

Au point de départ : **b**

PARKING
> 40 places

TOILETTES
à 150m

EAU POTABLE
non

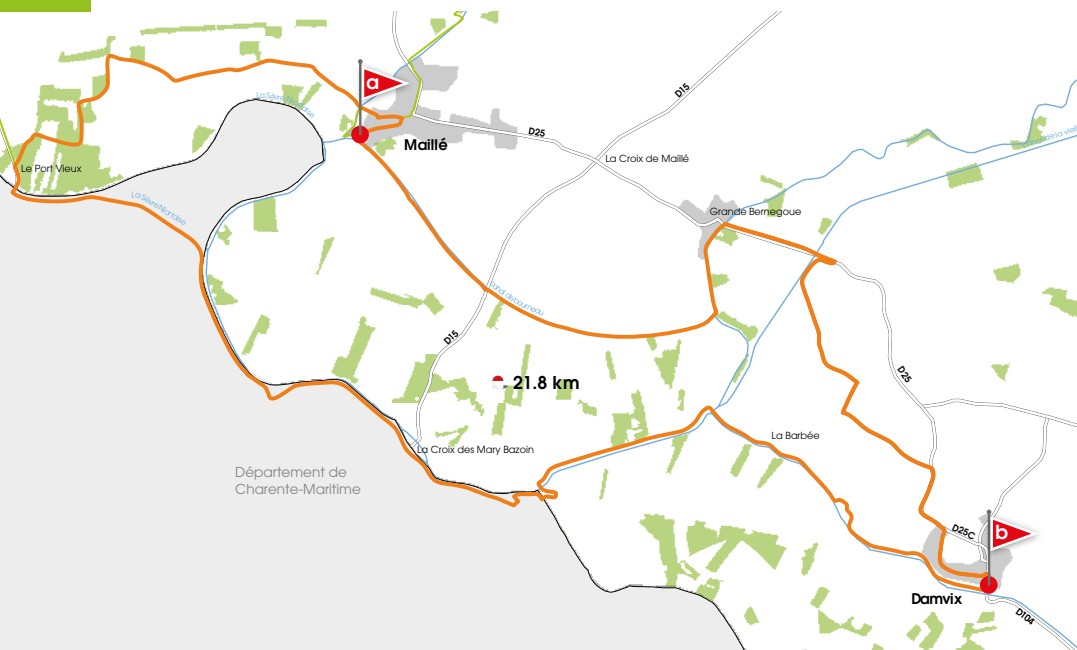


- a** - Camping de Triaize
- b** - Ancien port de Luçon

Légendes Accueil Vélo

- 185 Loueurs / réparateurs
- 185 Offices de Tourisme
- 185 Hébergements de vacances
- 185 Sites touristiques

Boucle les Ecluses

Infos pratiques - Au point de départ : **b**

DIFFICULTÉ



REVÊTEMENT

goudronné (79 %)
terre (21 %)

PARKING

> 10 places



TOILETTES

oui



DISTANCE

21,8 km



ENVIRONNEMENT

marais et villages



EAU POTABLE

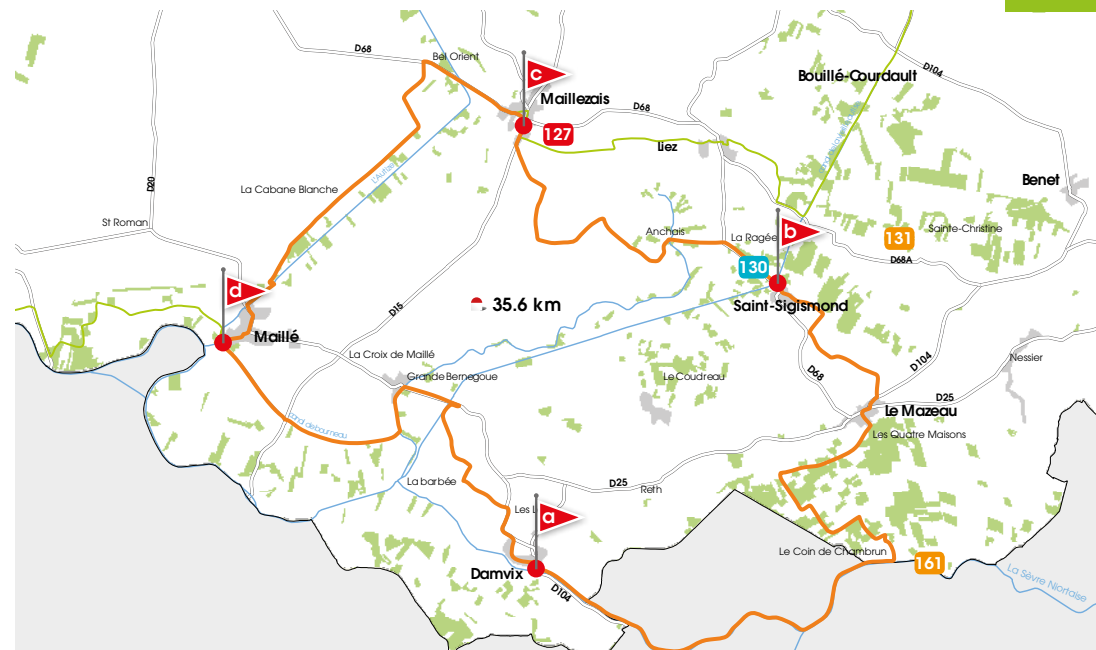
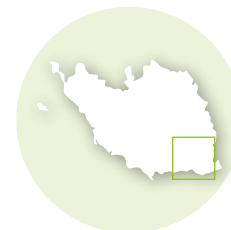
oui



Point de DÉPART

a - Port de Maillé
b - Port de Damvix

Boucle les Vals d'Autise

Infos pratiques - Au point de départ : **a**

DIFFICULTÉ



REVÊTEMENT

goudronné (70 %)
terre (15 %)
sablé (15 %)

PARKING

> 10 places



TOILETTES

oui



DISTANCE

35,6 km



ENVIRONNEMENT

forêt/bois, bocage,
villages

EAU POTABLE

oui



Point de DÉPART

a - Port de Damvix
b - Port de Saint Sigismond
c - Abbaye de Mallezais
d - Port de Maillé

Légendes Accueil Vélo

185 Loueurs /
réparateurs

185 Hébergements
de vacances

185 Offices
de Tourisme

185 Sites
touristiques

Boucle le lièvre



DIFFICULTÉ
★★★★☆

DISTANCE
19,2 km

REVÊTEMENT
goudronné (62 %)
sablé (38 %)

ENVIRONNEMENT
forêt/bois, bocage,
villages

Infos pratiques

Au point de départ : **a**

P **PARKING**
> 10 places

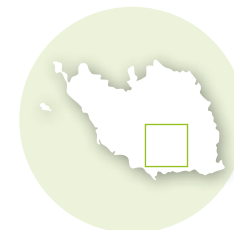
TOILETTES
oui

EAU POTABLE
oui



- a** - Eglise de Doix
- b** - Bois de Billaude
- c** - Eglise de Montreuil

Boucle du Bocain



DIFFICULTÉ
★★★★☆

DISTANCE
56,7 km

REVÊTEMENT
goudronné (100 %)

ENVIRONNEMENT
forêt/bois, bocage,
villages

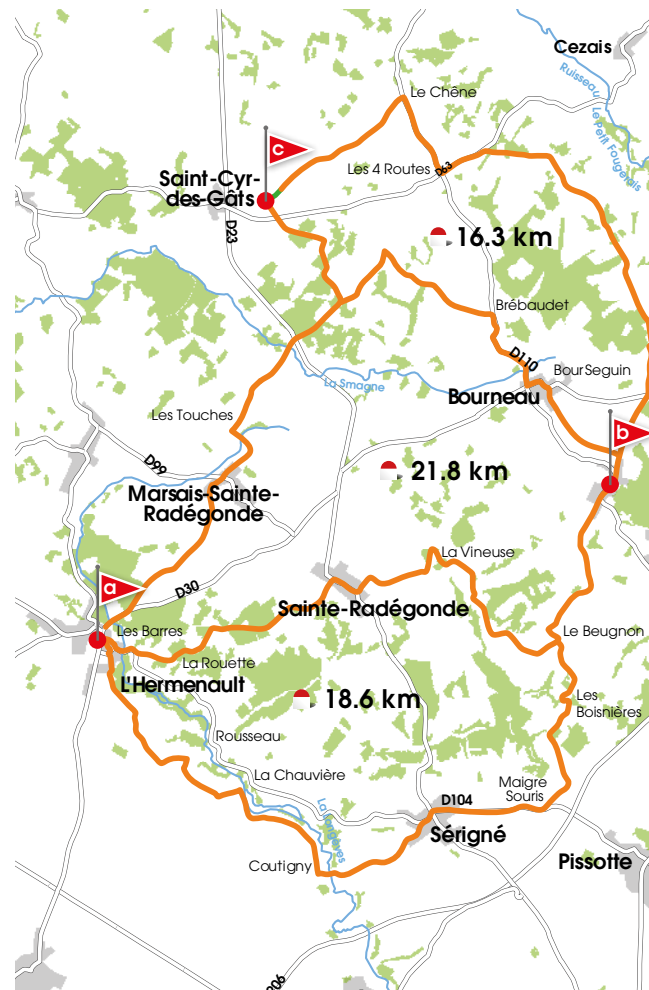
Infos pratiques

Au point de départ : **a**

P **PARKING**
> 10 places

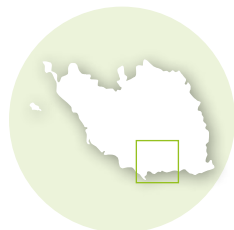
TOILETTES
oui

EAU POTABLE
oui



- a** - Place du marché à L'Hermenault
- b** - Eglise de Bourneau
- c** - Etang de Saint Cyr des Gâts

Boucle entre Plaine et Bocage



DIFFICULTÉ
★★★★☆

DISTANCE
45,2 km

REVÊTEMENT
goudronné (100%)

ENVIRONNEMENT
forêt/bois, bocage, villages

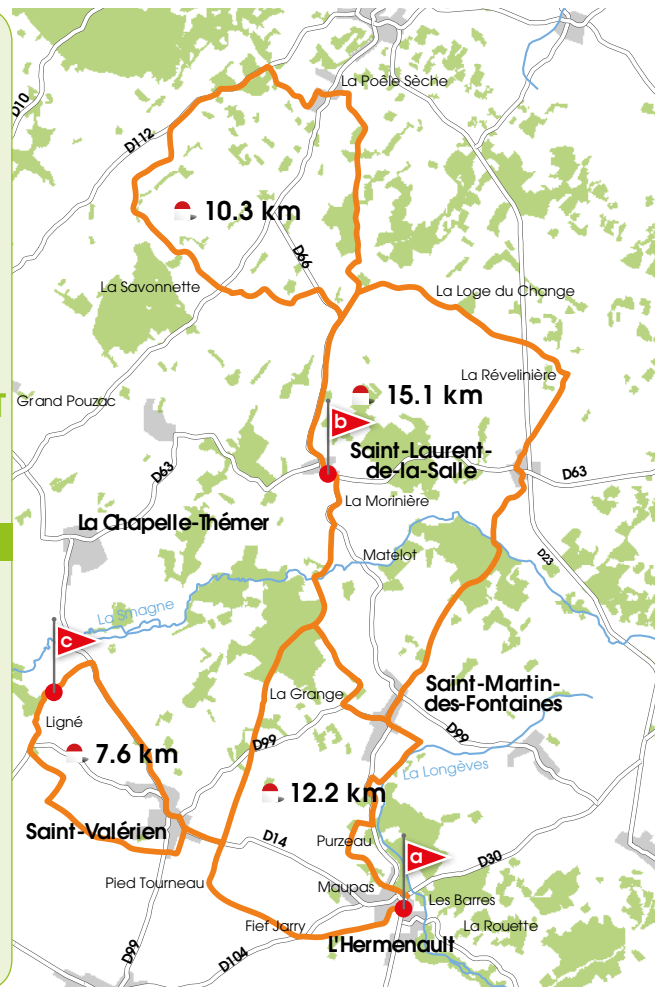
Infos pratiques

Au point de départ : **a**

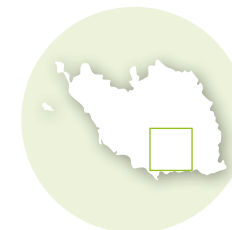
P **PARKING**
> 10 places

TOILETTES
oui

EAU POTABLE
oui



Boucle Clemenceau



DIFFICULTÉ
★★★★☆

DISTANCE
23,8 km

REVÊTEMENT
goudronné (92%)
empierre (8%)

ENVIRONNEMENT
coteaux, rivière, château

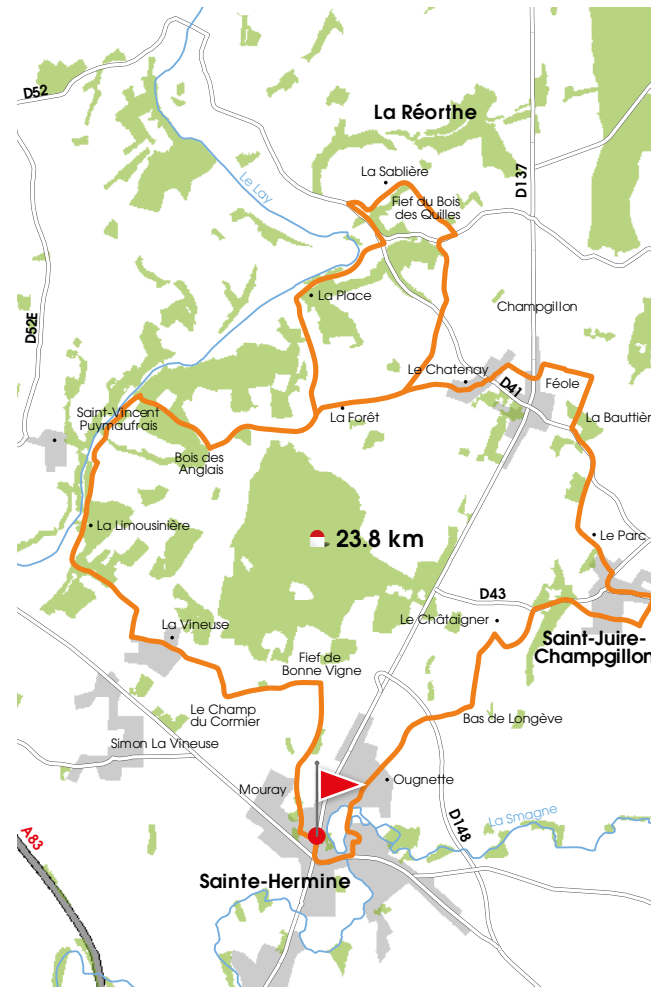
Infos pratiques

Au point de départ :

P **PARKING**
> 10 places

TOILETTES
oui

EAU POTABLE
oui

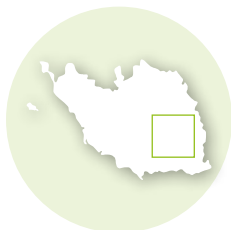


a - Place du marché à L'Hermenault
b - Mairie de Saint Laurent de la Salle
c - Etang des Ruilières



Office de Tourisme de Sainte Hermine

Boucle des Vergers


DIFFICULTÉ

DISTANCE
33,4 km

REVÊTEMENT

 goudronné (91 %)
empierreé (9 %)

ENVIRONNEMENT

bois, village, chapelle

Infos pratiques

Au point de départ :


PARKING

moins de 5 places


TOILETTES

oui


EAU POTABLE

non



Légendes Accueil Vélo

 Loueurs /
réparateurs

 Offices
de Tourisme

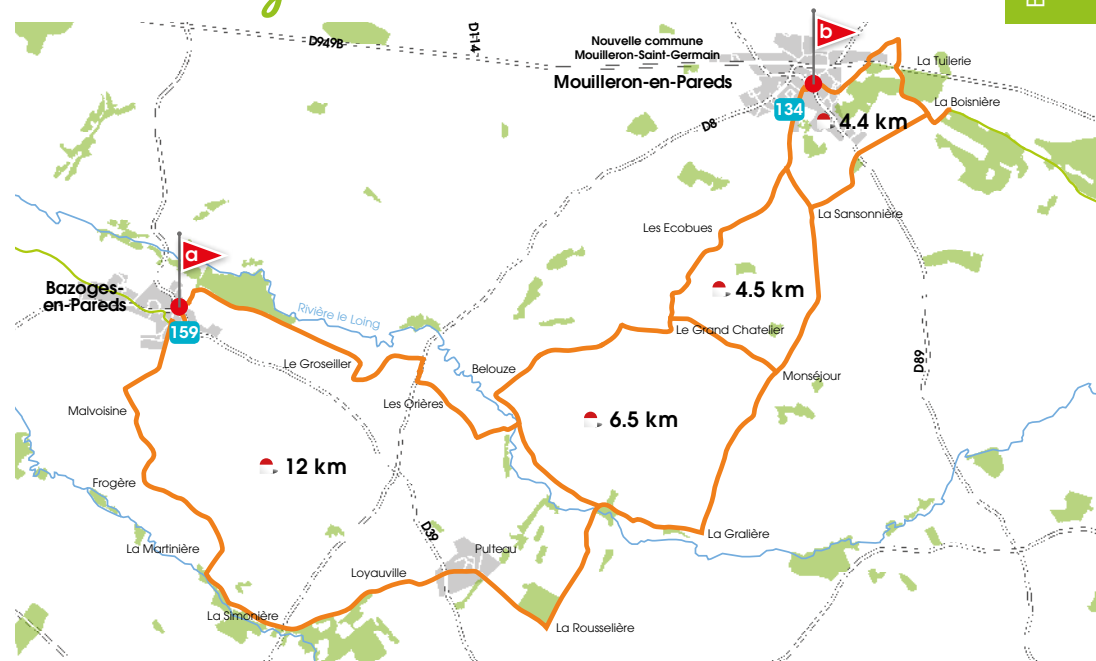
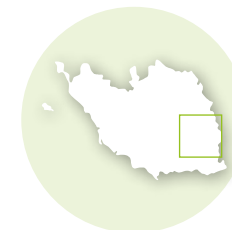
 Hébergements
de vacances

 Sites
touristiques

 Point de
DÉPART

 Place de l'Église
à Saint Martin Lars
en Sainte Hermine

Boucle de Pareds et de loing


DIFFICULTÉ

REVÊTEMENT

goudronné (100 %)


DISTANCE
27,4 km

ENVIRONNEMENT

 forêt/bois, bocage,
villages

Infos pratiques - Au point de départ : a


PARKING

> 10 places


TOILETTES

oui


EAU POTABLE

oui


 Point de
DÉPART

 a - Donjon de Bazoges
en Pareds
b - Église de Mouilleron
en Pareds

Légendes Accueil Vélo

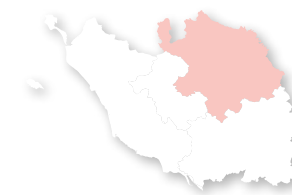
 Loueurs /
réparateurs

 Offices
de Tourisme

 Hébergements
de vacances

 Sites
touristiques

Les itinéraires départementaux dans le Bocage



De Réaumur à La Flocellière..... p. 68-69

De Mesnard la Barotière à La Flocellière
et Saint Laurent sur Sèvre..... p. 70-71

De Saint Laurent sur Sèvre à Montaigu..... p. 72-73

De Montaigu à Mesnard la Barotière
et Saint Sulpice le Verdon p. 74-75

Autour des Lucs sur Boulogne..... p. 76-77

De La Roche sur Yon à Givrand..... p. 78-79

De La Roche sur Yon à Mesnard la Barotière et Sainte Cécile p. 80-81

Des Essarts à Cheffois p. 82-83

Légendes Accueil Vélo

Consulter les coordonnées des établissements labellisés « Accueil Vélo » pages 92 à 97.

185 Loueurs /
réparateurs

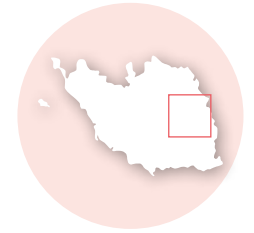
185 Offices de Tourisme

185 Hébergements
de vacances

185 Sites touristiques



De Réaumur à la Flocellière



DIFFICULTÉ
★★★★★

DISTANCE
a - g : 48,9 km

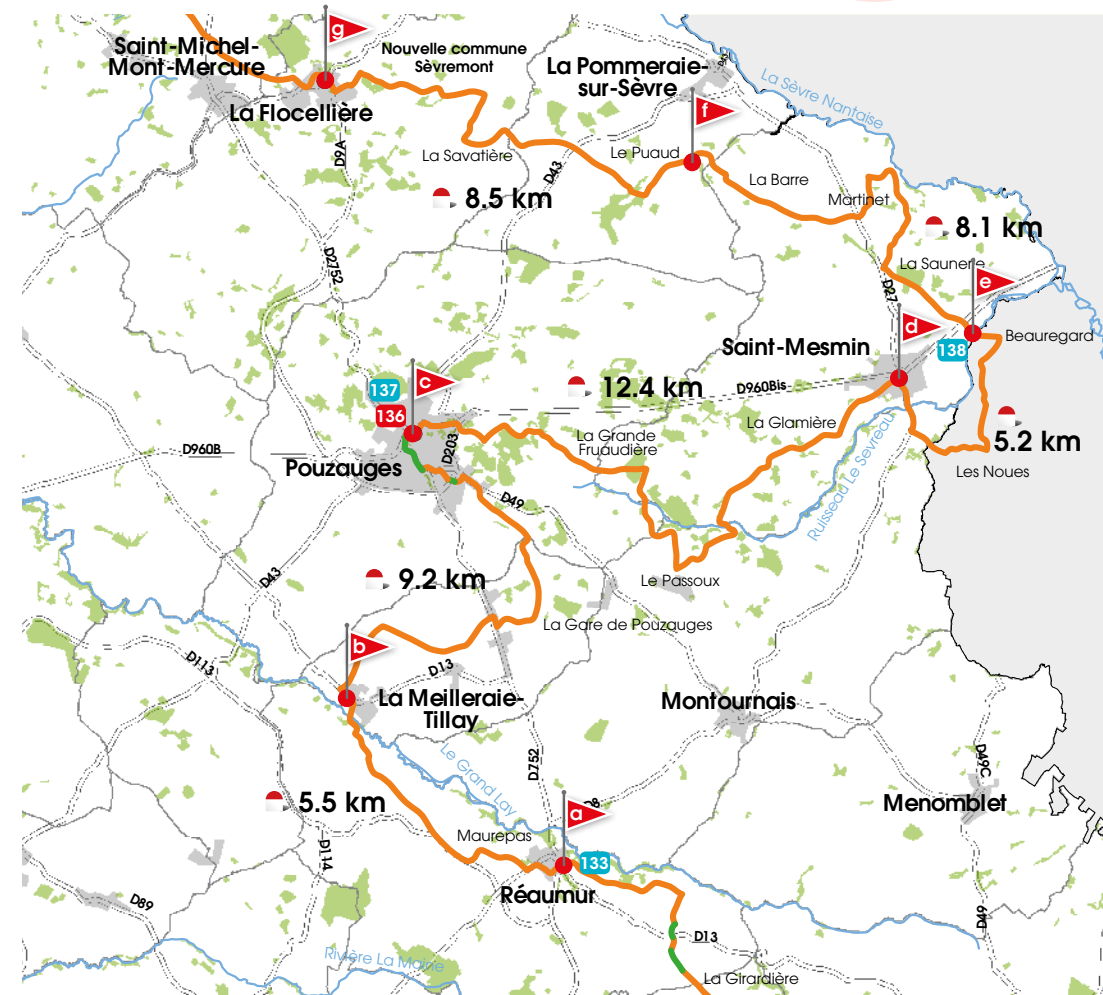
REVÊTEMENT
goudronné (87 %)
sablé (13 %)

ENVIRONNEMENT
forêt, bocage et villages

A découvrir



A partir de Réaumur, l'itinéraire alterne montées et descentes au cœur du Haut Bocage vendéen. Bois, étangs, villages et châteaux se succèdent dans une campagne verdoyante aux noms évocateurs. Tout au long du parcours, de magnifiques points de vue se dégagent sur la campagne vendéenne, marquée ici encore par la présence d'un riche patrimoine historique. A découvrir aussi sur le parcours, le château de Saint Mesmin et à l'arrivée le château de La Flocellière.



- a** - Manoir des Sciences de Réaumur
- b** - Eglise de La Meilleraie Tillay
- c** - Giratoire sur contournement près du cimetière - Pouzauges
- d** - Eglise de Saint Mesmin

- e** - Château de Saint Mesmin
- f** - La Barre à La Pommerai sur Sèvre
- g** - Château de La Flocellière

Légendes Accueil Vélo

- 185** Loueurs / réparateurs
- 185** Offices de Tourisme
- 185** Hébergements de vacances
- 185** Sites touristiques

Continuité du circuit p.70-71

De la Flocellière à Mesnard la Barotière et Saint Laurent sur Sèvre

DIFFICULTÉ
★★★★★

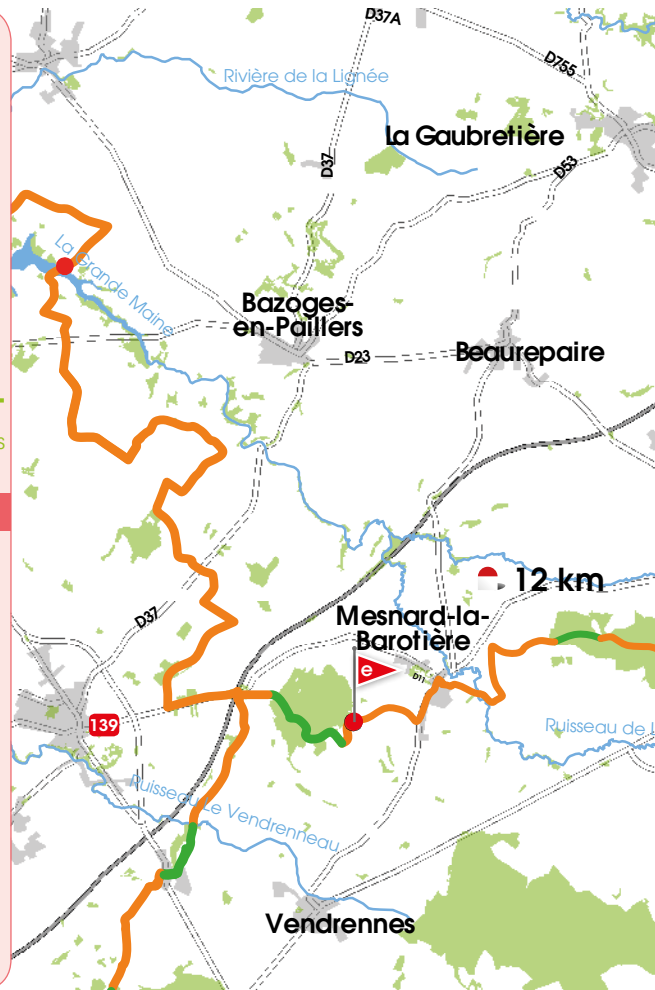
DISTANCE
a-g : 24 km
a-e : 35 km

REVÊTEMENT
goudronné (94 %)
sablé (6 %)

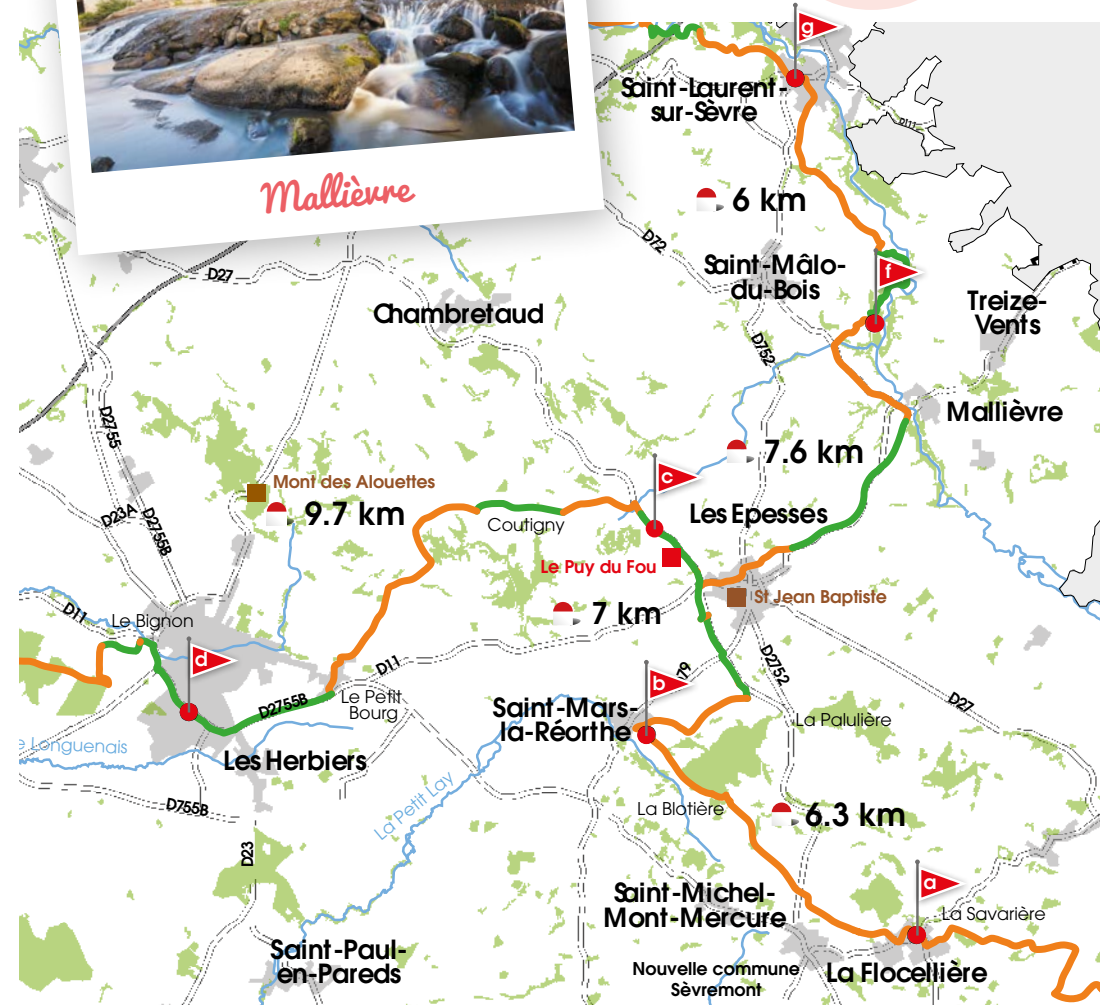
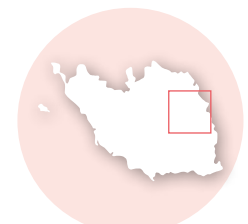
ENVIRONNEMENT
rivière, bocage et villages

A découvrir 

Incontournable sur votre parcours, le Puy du Fou, élu « Meilleur Parc du Monde ». Venez visiter le Grand Parc, la journée et assistez au spectacle « La Cinéscénie » le soir (uniquement les vendredis et samedis à partir de juin, plus d'informations sur www.puydufou.com). N'hésitez pas à vous arrêter sur le site de Poupet à Saint Malô du Bois où, tous les étés, un festival du même nom, un des plus reconnus du Grand Ouest, accueille chaque année de grands noms de la scène française et internationale.



Mallièvre



- a - Château de La Flocellière
- b - Stade de Saint Mars la Réorthe
- c - Parc du Puy du Fou, aux Epesses
- d - Piscine des Herbiers

- e - Etang de la Tricherie à Mesnard la Barotière
- f - Site de Poupet à Saint Malô du Bois
- g - Place Georges Clemenceau à Saint Laurent sur Sèvre

Légendes Accueil Vélo

-  Loueurs / réparateurs
-  Offices de Tourisme
-  Hébergements de vacances
-  Sites touristiques

Continuité du circuit p.72-73.

De Saint Laurent sur Sèvre à Montaigu

DIFFICULTÉ
★★★★★

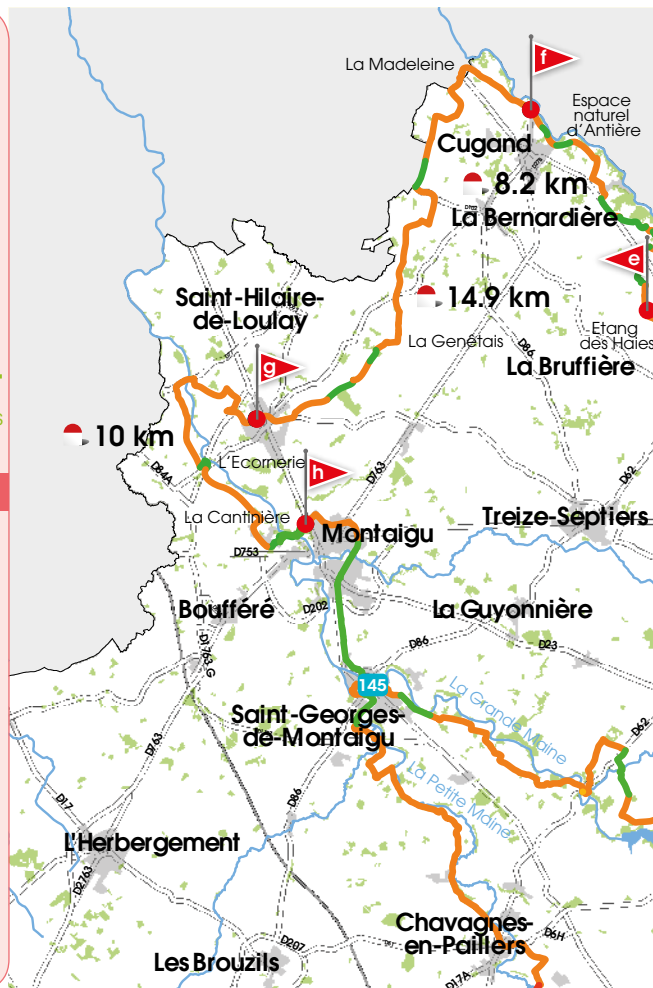
DISTANCE
a-h : 69,7 km

REVÊTEMENT
goudronné (95 %)
sablé (5 %)

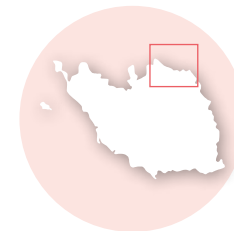
ENVIRONNEMENT
rivière, bocage et villages

A découvrir 

Vous passerez par Tiffauges, territoire du légendaire Barbe Bleue. Jusqu'à Cugand et le moulin de Plessard, le tracé suit les bords de Sèvre. Puis, les pentes se font un peu plus douces et les paysages de lande s'ouvrent à l'œil. Le tracé emprunte alors petites routes et chemins à vocation agricole, à La Bernardière et à Saint Hilaire de Loulay. Bientôt, les rives de la Maine se rapprochent pour une balade bucolique en Pays de Montaigu.



Château de Tiffauges



- a** - Place Georges Clemenceau à Saint Laurent sur Sèvre
- b** - Eglise de Mortagne sur Sèvre
- c** - Parking de la grotte de Notre Dame de Lourdes
- d** - Château de Tiffauges

- e** - Etang de Beau Soleil à La Bruffière
- f** - Moulin à Foulon de Gaumier à Cugand
- g** - Stade de Saint Hilaire de Loulay
- h** - Parc des Rochettes à Montaigu

Légendes Accueil Vélo

-  Loueurs / réparateurs
-  Offices de Tourisme
-  Hébergements de vacances
-  Sites touristiques

Continuité du circuit p.74-75.

De Montaigu à Mesnard la Barotière et Saint Sulpice le Verdon

DIFFICULTÉ
★★★★☆

DISTANCE
a - d : 37,5 km
a - f : 42,6 km

REVÊTEMENT
goudronné (88 %)
sablé (12 %)

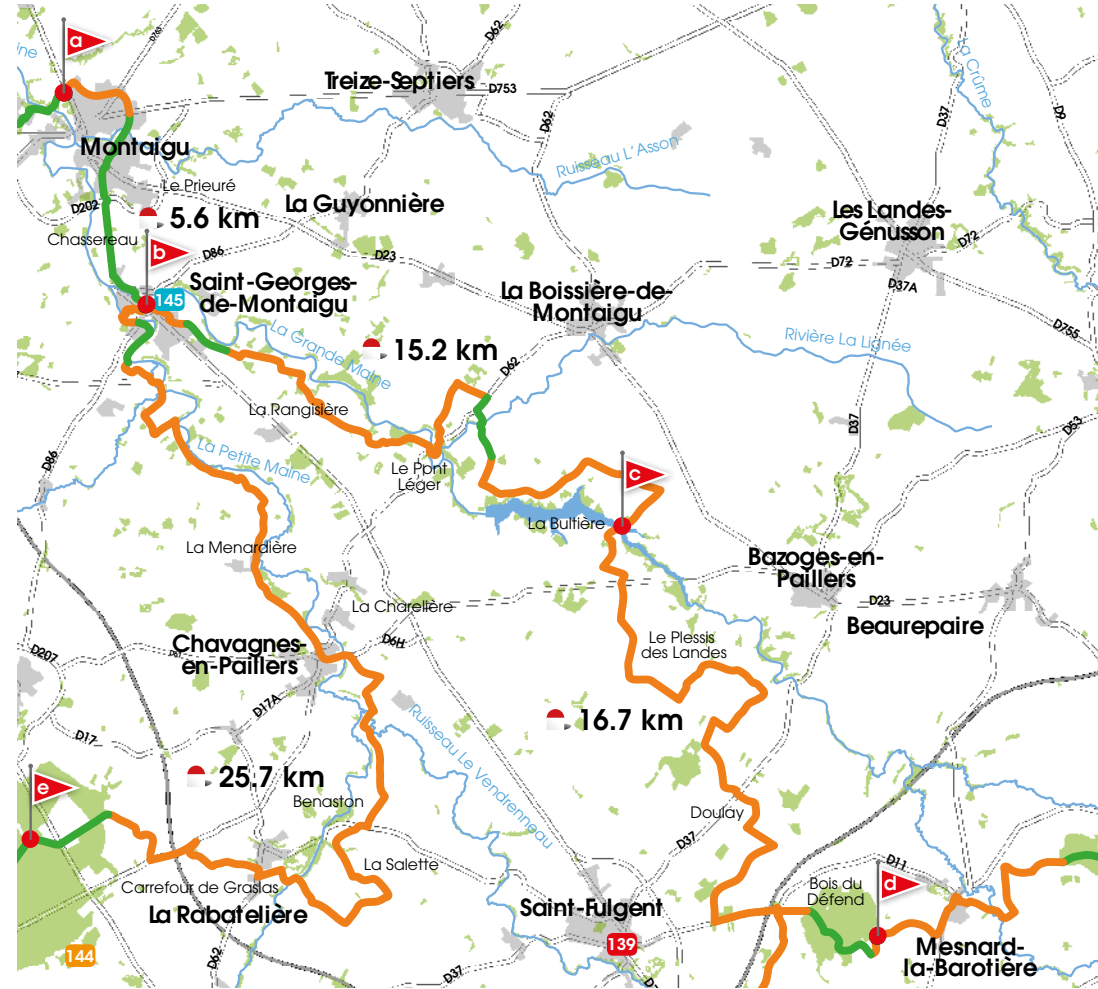
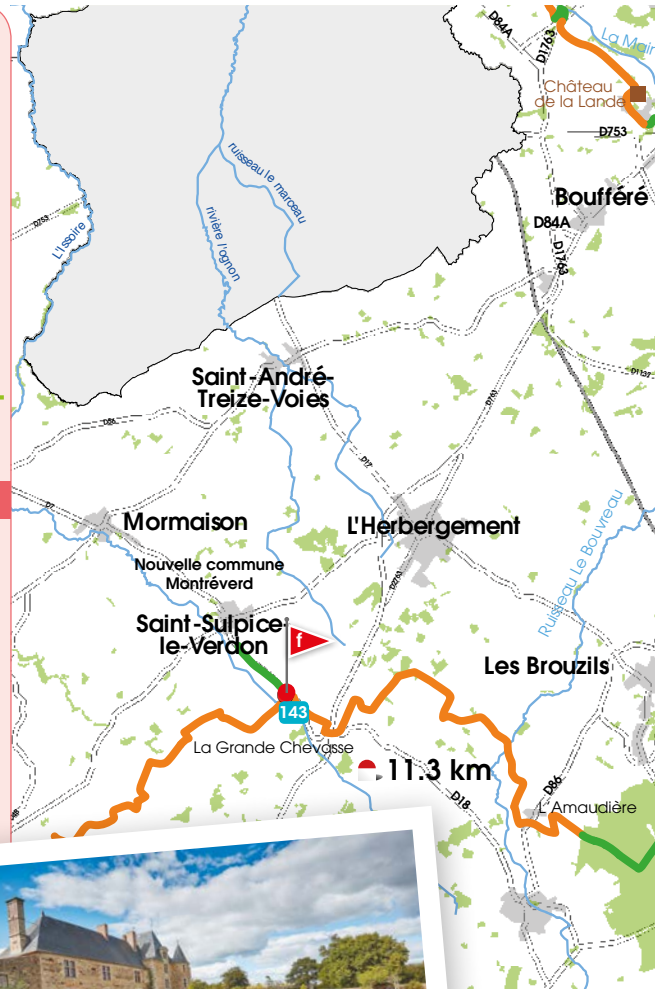
ENVIRONNEMENT
forêt, bocage

A découvrir 

Légèrement vallonnée par endroit et bordée de moulins, cette piste vous fera découvrir un remarquable cadre naturel diversifié, de bois en forêt, sur les rives des deux Maires. Le visiteur découvrira de superbes espaces : la Grande Maine, le lac de la Bultière dominé par de très beaux logis, ainsi que le lac de la Tricherie.



Logis de la Chabotterie - Montréverd



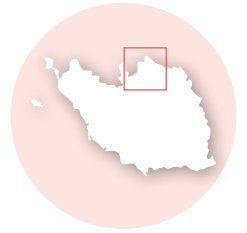
Légendes Accueil Vélo

185 Loueurs / réparateurs

185 Offices de Tourisme

185 Hébergements de vacances

185 Sites touristiques



a - Parc des Rochettes à Montaigu
b - Mairie de Saint Georges de Montaigu
c - Lac de la Bultière

d - Etang de la Tricherie à Mesnard la Barotière
e - Forêt de Grasla
f - Le Logis de la Chabotterie à Montréverd

Retrouvez les boucles de ce circuit p.85.
Continuité du circuit p.76-77.

Autour des Lucs sur Boulogne

Environnement : forêt/bois, bocage, villages

DIFFICULTÉ
★★★★☆

DISTANCE
a-d : 38,1 km
a-g : 53,6 km
a-i : 51,7 km

REVÊTEMENT
goudronné (93 %)
sablé (7 %)

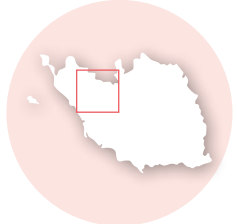
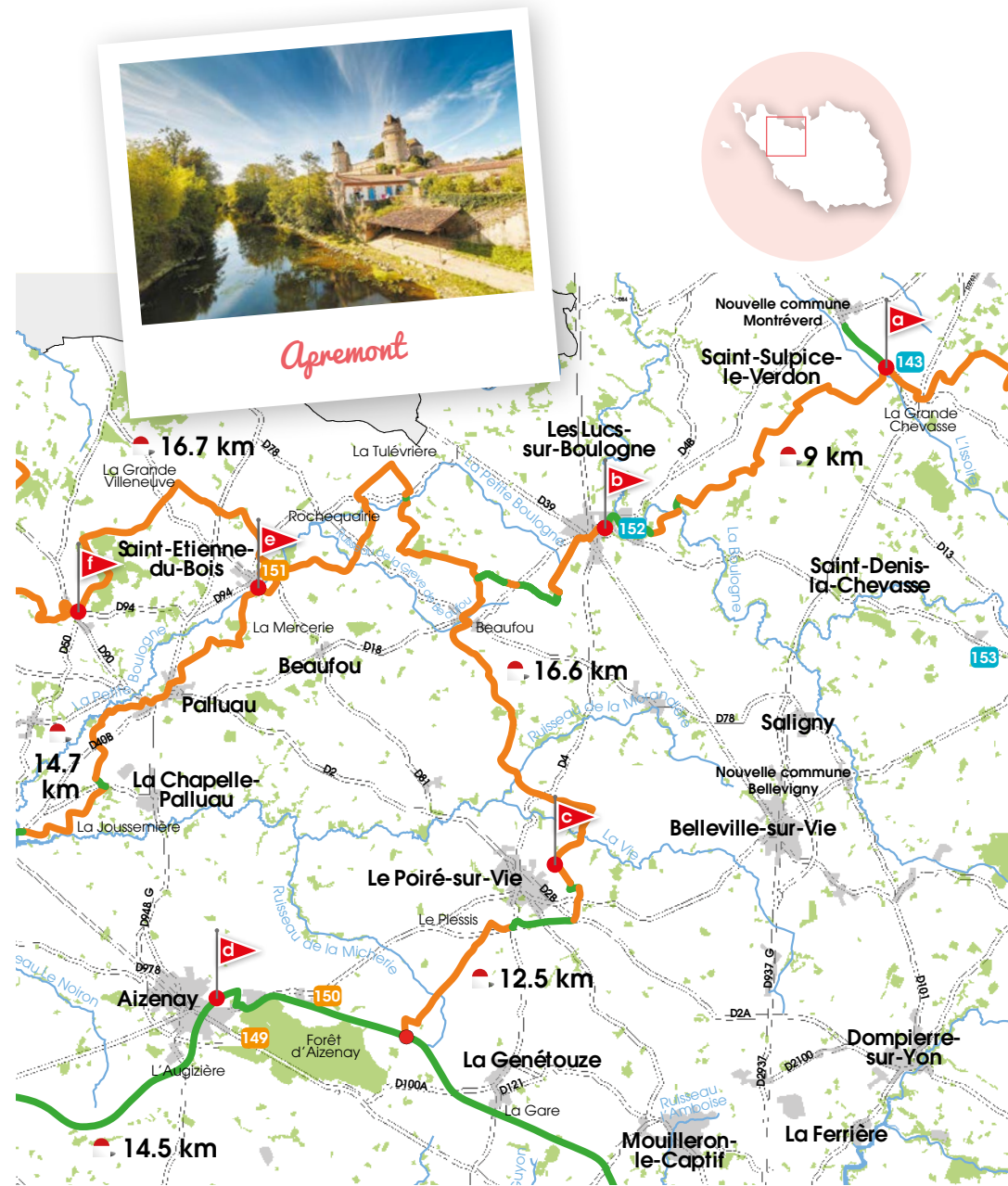
ENVIRONNEMENT
forêt/bois, bocage, villages

A découvrir



Ce circuit débute dans un patrimoine naturel des plus romantiques avec pour fleurons les bords de la Boulogne. En passant par Le Poiré sur Vie, vous découvrirez tout le charme d'une ville à la campagne pour rejoindre Aizenay.

A quelques kilomètres de la côte et de l'île de Noirmoutier, le circuit qui mène à Froidfond réunit à la fois marais et bocage.



- a** - Le Logis de la Chabotterie à Montréverd
- b** - L'Historial et le Mémorial de la Vendée aux Lucs sur Boulogne
- c** - Stade du Poiré sur Vie
- d** - Office de Tourisme d'Aizenay
- e** - Camping de la Petite Boulogne
- f** - Eglise de Grand'Landes
- g** - Route de Grand'Landes à Froidfond
- h** - Camping de Mache
- i** - Vélo-Rail à Coëx

Légendes Accueil Vélo

- 185** Loueurs / réparateurs
- 185** Offices de Tourisme
- 185** Hébergements de vacances
- 185** Sites touristiques

Retrouvez les boucles de ce circuit p.42.

De la Roche sur Yon à Givrand

DIFFICULTÉ
★☆☆☆

DISTANCE
a - d : 48 km

REVÊTEMENT
goudronné (60 %) / sablé (40 %)

ENVIRONNEMENT
forêt, bocage

A découvrir



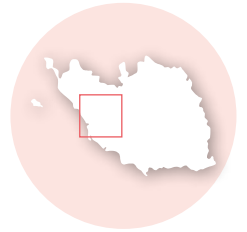
La piste cyclable qui relie le chef-lieu du département de la Vendée à la commune de Givrand emprunte une ancienne voie de chemin de fer qui, jadis, menait les Yonnais au bord de la mer, sur les rivages de la station balnéaire. Doucement vallonnée, agréablement balisée, cette piste en milieu naturel traverse la commune d'Aizenay et sa forêt.



Roller possible jusqu'à Coëx



Piste cyclable - la Génétouze



- a - Complexe sportif Les Terres Noires à La Roche sur Yon
- b - Office de Tourisme d'Aizenay

- c - Vélo-Rail à Coëx
- d - Camping des Cyprès - Givrand

Légendes Accueil Vélo

- 185 Loueurs / réparateurs
- 185 Offices de Tourisme
- 185 Hébergements de vacances
- 185 Sites touristiques

Retrouvez les boucles de ce circuit p.42.
Continuité du circuit p.80-81.

De La Roche sur Yon à Mesnard la Barotière et Sainte Cécile

DIFFICULTÉ
★★★★☆

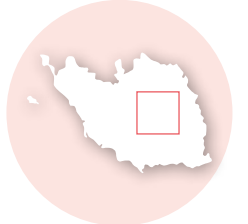
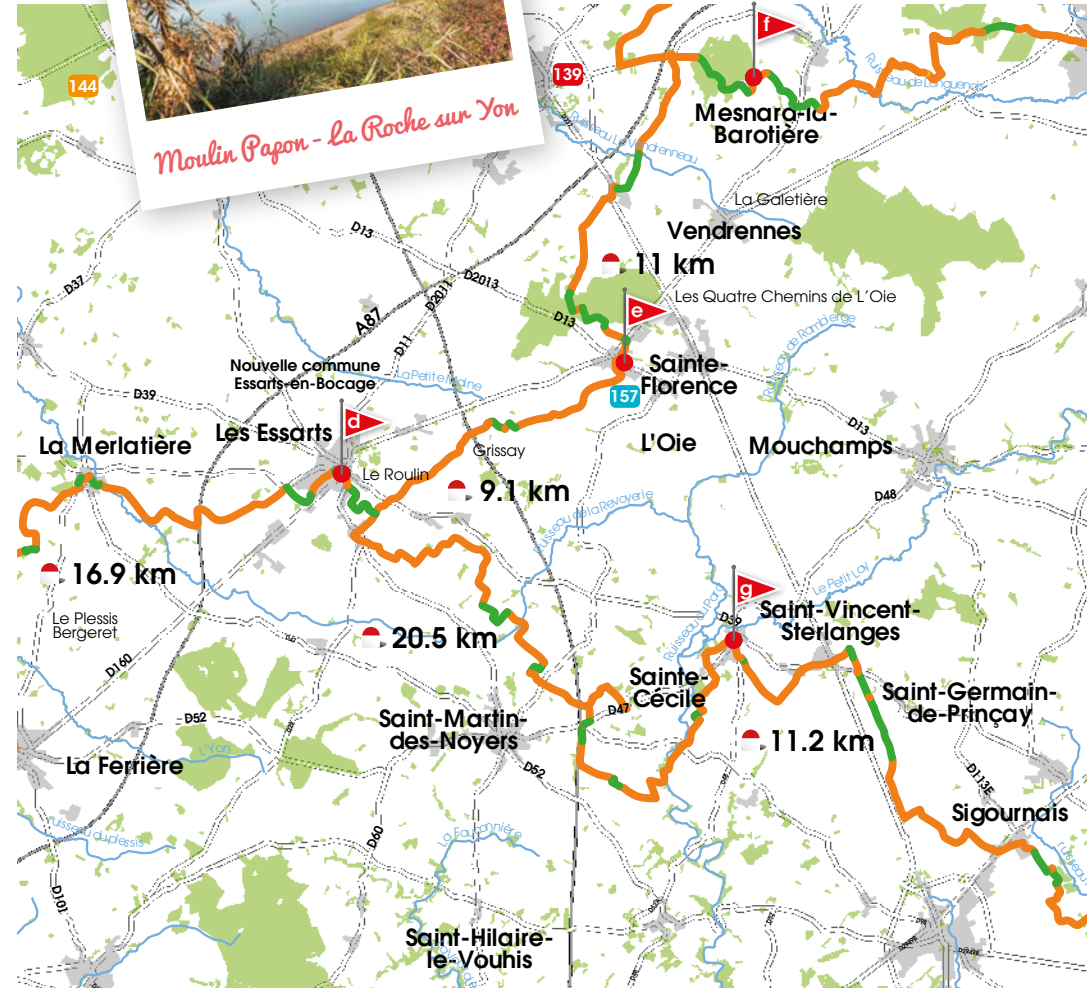
DISTANCE
a - f : 55,5 km
a - g : 55,9 km
d - g : 20,5 km

REVÊTEMENT
goudronné (89 %)
sablé (11 %)

ENVIRONNEMENT
forêt, bocage

A découvrir

Empruntez ce chemin qui part de la ville Napoléon (La Roche sur Yon) vers les douces collines vendéennes. Chemin faisant, vous aborderez les rives de l'Yon et du Lac de Moulin Papon. Plus tard, laissez La Ferrière et vous arriverez au pays du « Compère GUILLERI » à La Merlatière. Puis de la petite cité médiévale des Essarts avec son château fort reconnaissable, vous vous promènerez de Sainte Florence où vécut Gaston Chaissac pour terminer votre promenade tout fringant à Saint Fulgent.



- a - Complexe sportif Les Terres Noires à La Roche sur Yon
- b - Moulin Neuf à Dompierre sur Yon
- c - Parc des sports à La Ferrière
- d - Parc Saint Michel aux Essarts
- e - Eglise de Sainte Florence
- f - Etang de la Tricherie à Mesnard la Barotière
- g - Place de la Mairie Sainte Cécile

Légendes Accueil Vélo

- 185 Loueurs / réparateurs
- 185 Offices de Tourisme
- 185 Hébergements de vacances
- 185 Sites touristiques

Continuité du circuit p.82-83.

Des Essarts à Cheffois

DIFFICULTÉ
★★★★☆

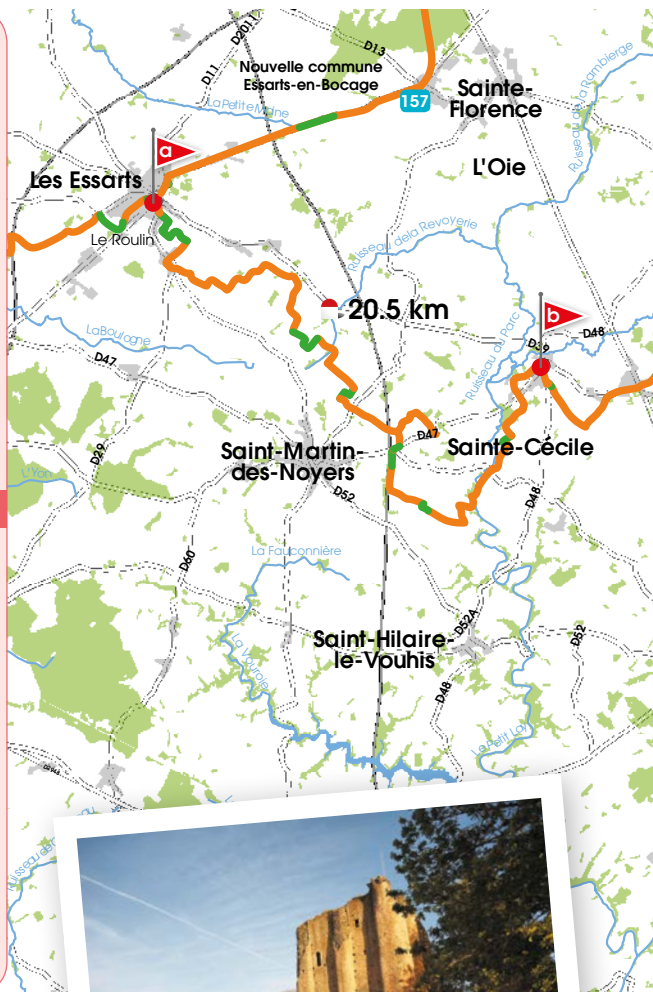
DISTANCE
a-f : 71,6 km

REVÊTEMENT
goudronné (73 %)
sablé (27 %)

ENVIRONNEMENT
forêt, bocage

A découvrir 

De ce parcours pittoresque, vous irez de découverte en découverte... Un véritable chemin du patrimoine vendéen vous attend. Du château médiéval de la Grève à Saint Martin des Noyers puis du château féodal de Sigournais, vous arriverez au bucolique Lac de Rochereau. A Bazoges en Pareds, Petite Cité de Caractère vendéenne, faites une escale médiévale. Puis partez à la rencontre des deux grands hommes Clemenceau et De Lattre de Tassigny à Mouilleron en Pareds. Ainsi finissez votre parcours au petit village de Cheffois.



Château de Pouzauges

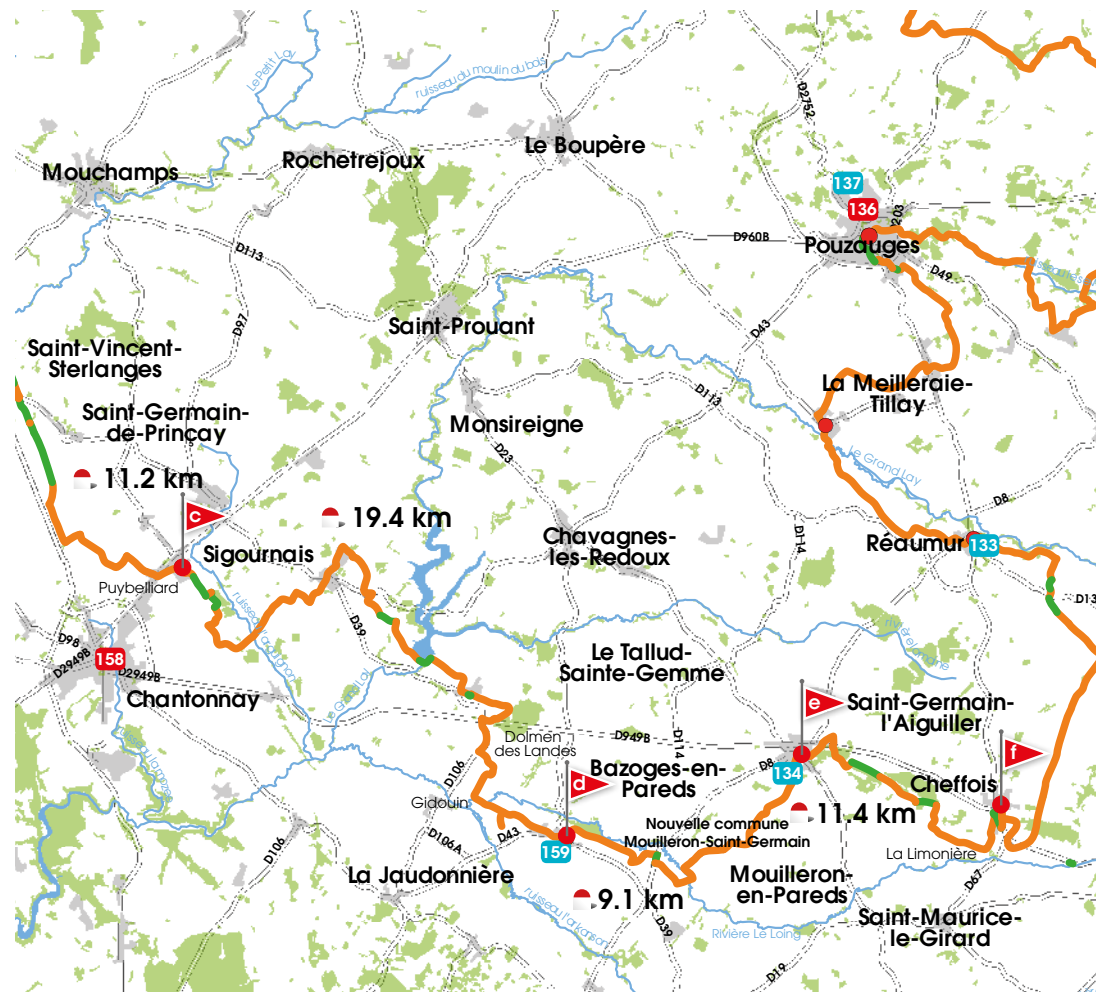
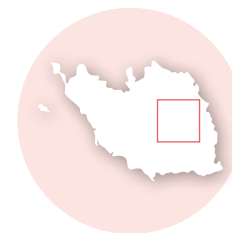
Légendes Accueil Vélo

185 Loueurs / réparateurs

185 Offices de Tourisme

185 Hébergements de vacances

185 Sites touristiques

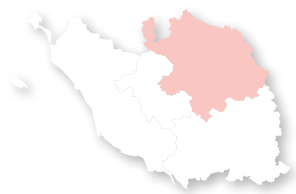


a - Parc Saint Michel aux Essarts
b - Mairie de Sainte Cécile
c - Rue des Tilleuls à Sigournais

d - Donjon de Bazoges en Pareds
e - Institution Saint Sauveur à Saint Germain l'Aiguiller
f - Place de la Mairie - Cheffois

Retrouvez les boucles de ce circuit p.88, 89 et 91.

Les boucles locales dans le Bocage



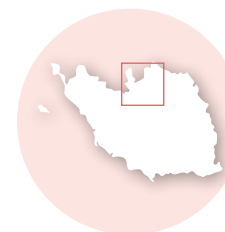
- Boucle Bocage – Canton de Rocheservièrep. 85
- Boucle Les Vignes – Canton de Rocheservièrep. 86
- Boucle des Eoliennes – Pays de Challans.....p. 87
- Boucle du Prieuré – Pays de Chantonnayp. 88
- Boucle des Vieux Chênes – Pays de Chantonnay..... p. 89
- Boucle des Terres Noires – Pays de Chantonnayp. 90
- Boucle de Breillet – Pays de Chantonnay p. 91

Légendes Accueil Vélo

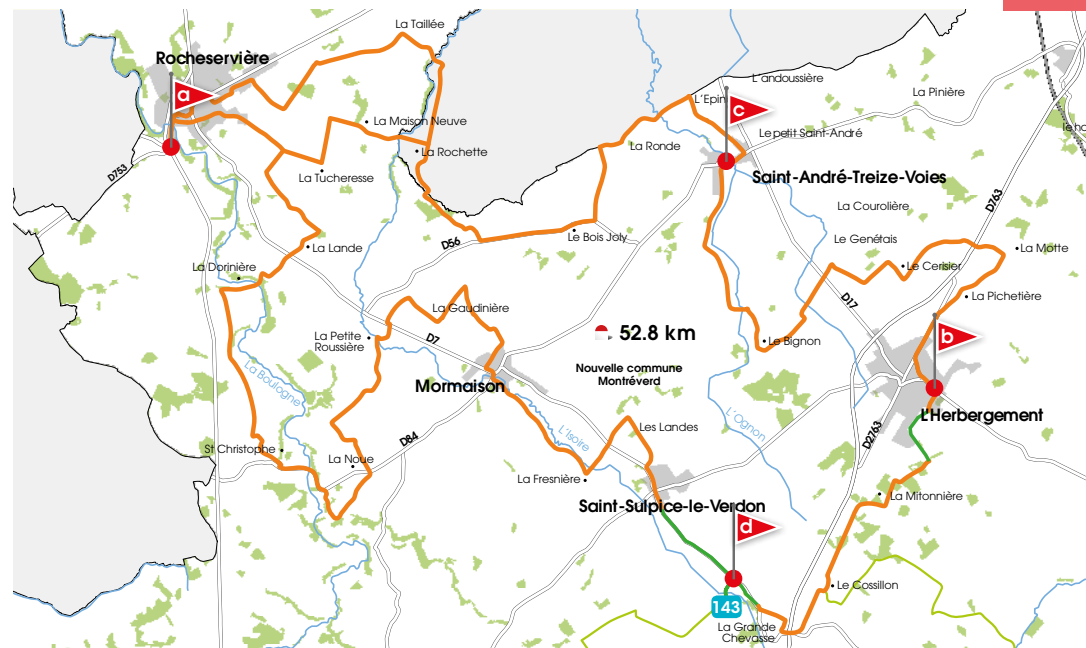
Consulter les coordonnées des établissements labellisés « Accueil Vélo » pages 92 à 97.

- 185 Loueurs / réparateurs
- 185 Hébergements de vacances
- 185 Offices de Tourisme
- 185 Sites touristiques

Boucle Bocage



BOUCLE



Infos pratiques - Au point de départ : a

<p>DIFFICULTÉ ★★★★☆</p>	<p>REVÊTEMENT goudronné (88 %) sablé (12 %)</p>	<p>PARKING > 10 places</p>
<p>DISTANCE 52,8 km</p>	<p>ENVIRONNEMENT forêt/bois, bocage, villages</p>	<p>TOILETTES non</p>
		<p>EAU POTABLE non</p>

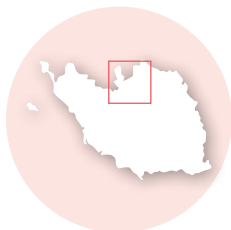


- a - Belle Roche
- b - Gare de L'Herbergement
- c - Eglise de Saint André Treize Voies
- d - Le Logis de la Chabotterie à Saint Sulpice le Verdon

Légendes Accueil Vélo

- 185 Loueurs / réparateurs
- 185 Offices de Tourisme
- 185 Hébergements de vacances
- 185 Sites touristiques

Boucle les Vignes



DIFFICULTÉ
★★★★☆

DISTANCE
23,8 km

REVÊTEMENT
goudronné (69 %)
sablé (30 %)
empierreé (1 %)

ENVIRONNEMENT
forêt/bois, bocage,
villages

Infos pratiques

Au point de départ : **a**

P **PARKING**
> 10 places

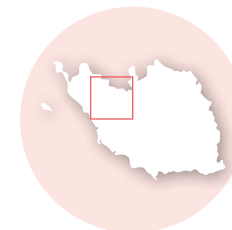
TOILETTES
non

EAU POTABLE
non



23.8 km

Boucle des Eoliennes



DIFFICULTÉ
★★★★☆

DISTANCE
8,5 km

REVÊTEMENT
goudronné (45 %)
sablé (55 %)

ENVIRONNEMENT
bocage, marais

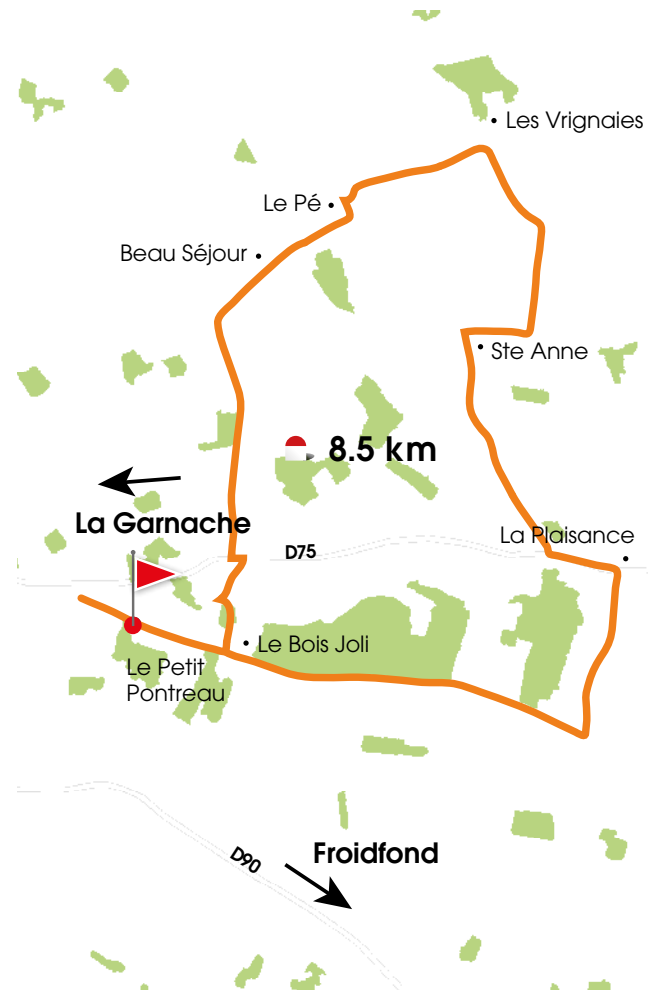
Infos pratiques

Au point de départ :

P **PARKING**
moins de 5 places

TOILETTES
non

EAU POTABLE
non



8.5 km

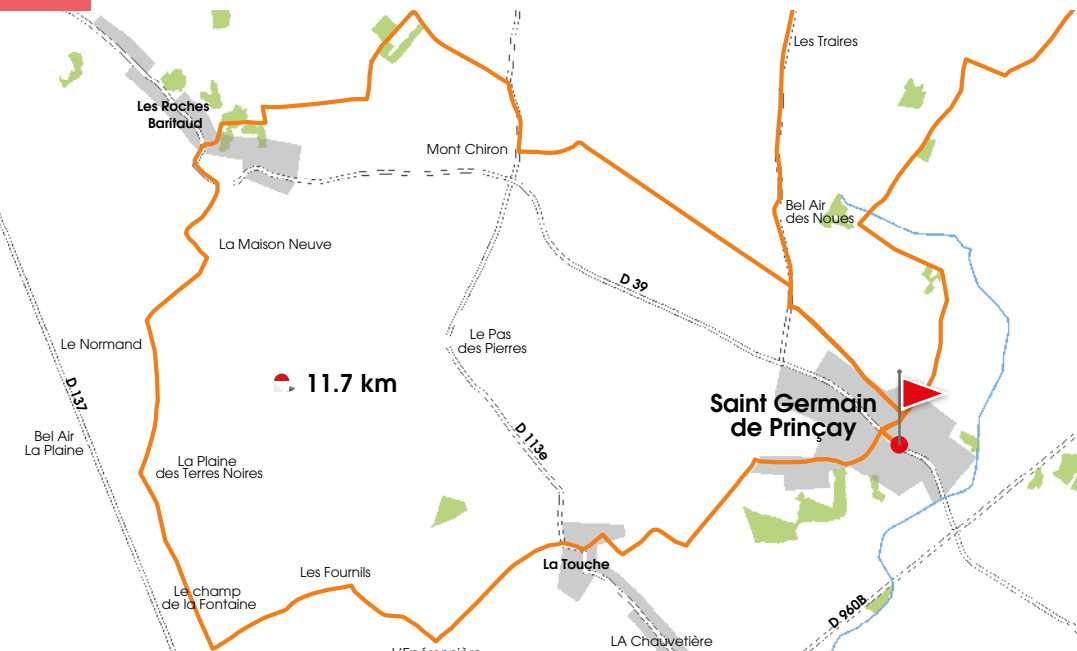
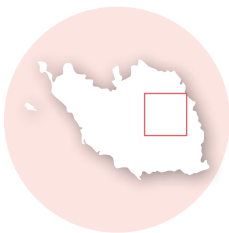


a - Belle Roche
b - Eglise de Saint Philbert de Bouaine



Le Petit Pontreau

Boucle des Terres Noires

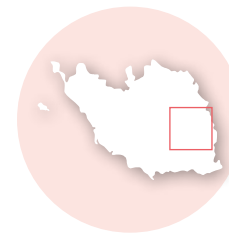


Infos pratiques - Au point de départ :



Place de la Mairie

Boucle de Breillet



Infos pratiques - Au point de départ :



Place de la Mairie



Loueurs / réparateurs de vélos

- 4** **L'île à Vélo** – 12 rue Boucaud NOIRMOUTIER EN L'ILE
tél. 02 51 35 97 76
www.ile-a-velo.com
(circuit n°2 + boucles page 29 et page 30)
- 6** **Vél'hop** – 1 rue du Centre BARBÂTRE – tél. 02 51 35 80 61
www.cyclhop.fr
(circuit n°2 et n°3 + boucle page 31)
- 27** **Cycl'Hop** – 6 avenue de la Forêt – SAINT JEAN DE MONTs
tél. 02 51 58 04 81 – www.cyclhop.fr
(circuit n°3, n°4 et n°5 + boucle page 34)
- 46** **Roulavélo** – Bd de l'Egalité SAINT GILLES CROIX DE VIE
tél. 02 51 93 79 06
www.roulavelo.com
(circuit n°5 et n°23 + boucle page 35)
- 63** **PSL-Bike** – 23 rue de l'Océan BREM SUR MER
tél. 02 51 22 02 98 – www.pslbike.com
(circuit n°6 et n°23)
- 71** **Veloo de la Forêt** – 19 rue de la Forêt – OLNNE SUR MER
tél. 06 10 52 42 59
www.veloodelaforet.fr (circuit n°7)
- 78** **Le Cyclotron** – 66 promenade Clemenceau – LES SABLES D'OLONNE – tél. 02 51 32 64 15
www.cyclotron-location.fr
(circuit n°7)
- 86** **Dinovélo** – Rond-point de la Croisée – Bourgenay TALMONT SAINT HILAIRE
tél. 06 22 82 24 35
www.dinoveloo.com (circuit n°8)
- 102** **Vélo & Company** – 21 rue du Pertuis Breton – LA TRANCHE SUR MER – tél. 02 51 30 40 50
www.velocompany.fr
(circuit n°9 et n°10)
- 104** **A Tous Cycles TN** – 123 ter, boulevard Maréchal de Lattre de Tassigny – La Grière – LA TRANCHE SUR MER – tél. 02 51 27 71 25
www.atouscyclesn.fr
(circuit n°9 et n°10)

Hébergements de vacances

- 2** **Hôtel L'Escale**** – 14 rue de la Croix du Port – L'ILE D'YEU
tél. 02 51 58 50 28
www.yeu-escale.fr (circuit n°1)
- 3** **Gîte L'Etier, Les Marais et Les Mimosas** – 2 clés – 45 route de l'Herbaudière – NOIRMOUTIER EN L'ILE – tél. 06 16 78 05 83
noirmoutier85.free.fr
(circuit n°2 + boucle page 29)
- 7** **Hôtel Le Goéland****
15 route du Gois – BARBÂTRE
tél. 02 51 39 68 66
www.hotel-legoeland.fr
(circuit n°2 et n°3 + boucle page 31)
- 9** **Camping Le Grand Corseau******
Route de la Grande Côte LA BARRE DE MONTs
tél. 02 51 68 52 87
www.camping-grand-corseau.asso.fr
(circuit n°3 et n°4 + boucle page 33)
- 10** **Camping L'Albizia******
52 route de la Rive NOTRE DAME DE MONTs
tél. 02 28 11 28 50
www.campingalbizia.com
(circuit n°3 et n°4 + boucle page 33)
- 11** **Hôtel L'Orée du Bois*****
12 rue Frisot - NOTRE DAME DE MONTs – tél. 02 51 58 84 04
www.oree-du-bois.com
(circuit n°3 et n°4 + boucle page 33)
- 12** **Camping La Parée Chalons**** - Rue de la Braie NOTRE DAME DE MONTs
tél. 02 51 58 61 19
www.lapareechalons.fr
(circuit n°3 et n°4 + boucle page 33)
- 13** **Camping municipal l'Orgatte**** – Avenue Abbé Thibaud – NOTRE DAME DE MONTs
tél. 02 51 58 84 31
www.notre-dame-de-monts.fr
(circuit n°3 et n°4 + boucle page 33)
- 14** **Camping Le Grand Jardin****** – 50 rue de la Barre – NOTRE DAME DE MONTs
tél. 02 28 11 21 75
www.legrandjardin.net
(circuit n°3 et n°4 + boucle page 33)
- 19** **Camping La Forêt******
190 chemin de la Rive - SAINT JEAN DE MONTs - tél. 02 51 58 84 63
www.hpa-laforet.com
(circuit n°3 et n°4)
- 20** **Camping Les Peupliers de la Rive***** – 70 chemin de la Rive – SAINT JEAN DE MONTs
tél. 02 51 58 79 82
www.lespeupliersdelarive.com
(circuit n°3 et n°4)
- 21** **Camping Les Chaumes****
86 chemin de la Rive La Tonnelle – SAINT JEAN DE MONTs
tél. 02 51 58 85 11
www.campingleschaumes.com
(circuit n°3 et n°4)
- 22** **Camping Plein Sud******
246 route de Notre Dame de Monts – SAINT JEAN DE MONTs
tél. 02 51 59 10 40
www.campingpleinsud.com
(circuit n°3 et n°4)
- 23** **Camping Les Amiaux******
223 rue de Notre Dame SAINT JEAN DE MONTs
tél. 02 51 58 22 22 – www.amiaux.fr
(circuit n°3 et n°4)
- 24** **Camping La Prairie******
146 rue du Moulin Cassé SAINT JEAN DE MONTs
tél. 02 51 58 16 04
www.campingprairie.com
(circuit n°3 et n°4)
- 25** **Hôtel Le Robinson*****
28 bd du Maréchal Leclerc SAINT JEAN DE MONTs
tél. 02 51 59 20 20
hotel-restaurant-robinson.fr (circuit n°3, n°4 et n°5 + boucle page 34)
- 26** **Hôtel L'Espadon*****
8-10 avenue de la Forêt SAINT JEAN DE MONTs
tél. 02 51 58 03 18
www.hotel-espadon.com (circuit n°3, n°4 et n°5 + boucle page 34)
- 29** **Hôtel Le Martinet*****
Place du Général Charette BOUIN – tél. 02 51 49 23 23
www.domaine-lemartinet.com
(circuit n°3 et n°4 + boucle page 32)

30 **Hôtel L'Auberge Le Marais Logis**** – 46 rue du Villebon SAINT GERVAIS – tél. 02 51 49 39 77
www.aubergeleamarais.com
(circuit n°3 et n°4)

32 **Camping La Loire Fleurie****
60 chemin de la Jalonnaire LE PERRIER – tél. 02 44 36 63 47
www.camping-laloirefleurie.com
(circuit n°3 et n°4 + boucle page 40)

35 **Camping Le Ragis*****
Chemin de la Fradinière CHALLANS – tél. 02 51 68 08 49
www.camping-leragis.com
(circuit n°3 et n°4)

36 **Camping Les Jardins de l'Atlantique****** – 100 route de la Caillauderie – SAINT JEAN DE MONTs – tél. 02 51 58 05 74
www.camping-jardins-atlantique.com
(circuit n°5 + boucle page 34)

37 **Camping Les Pinèdes de la Caillauderie**** – 111 route de la Caillauderie – SAINT JEAN DE MONTs – tél. 02 51 58 23 76
www.camping-pinedes-caillauderie.com (circuit n°5 + boucle page 34)

38 **Camping Domaine des Salins****** – 43 chemin du Quart Matelot – SAINT HILAIRE DE RIEZ – tél. 02 51 59 36 28
www.domainedessalins.com
(circuit n°5 + boucle page 34)

39 **Camping Domaine de Bellevue***** – Bellevue du Ligneron – SAINT CHRISTOPHE DU LIGNERON – tél. 02 51 93 30 66
www.vendee-camping-bellevue.com
(circuit n°4 et n°22)

40 **Camping La Pomme de Pin****** – 6 avenue des Becs Les Mouettes – SAINT HILAIRE DE RIEZ
tél. 02 51 58 21 26
www.campingpommedepin.fr
(circuit n°5 + boucle page 34)

41 **Camping La Pège******
67 avenue de la Pège – SAINT HILAIRE DE RIEZ – tél. 02 51 54 34 52
www.campinglapège.com
(circuit n°5)

43 **Gîte AncreAme Ciel d'Ouest****** – 46 avenue du Dr Potel – SAINT GILLES CROIX DE VIE
tél. 06 88 25 32 83
www.ancreame.fr
(circuit n°5 + boucle page 35)

45 **Hôtel La Sterne**** – 2 place Guy Kergoustin – SAINT GILLES CROIX DE VIE – tél. 02 51 55 09 50
www.hotellasterne.com (circuit n°5 et n°23 + boucle page 35)

47 **Hôtel Ibis Styles****** – 84 rue du Calvaire – SAINT GILLES CROIX DE VIE – tél. 02 51 55 50 39
www.hotel-ibis-vendee.com (circuit n°5 et n°23 + boucle page 35)

48 **Hôtel Edena****** – 39 bd Maréchal de Lattre de Tassigny – SAINT GILLES CROIX DE VIE – tél. 02 51 55 30 44
www.hoteledena.com
(circuit n°5 et n°23 + boucle page 35)

49 **Camping Chadotel Le Bahamas Beach******
168 route des Sables SAINT GILLES CROIX DE VIE
tél. 02 51 33 05 05
www.chadotel.com (circuit n°5, n°6 et n°23 + boucle page 35)

50 **Camping Les Cyprès******
41 rue du Pont Jaunay SAINT GILLES CROIX DE VIE
tél. 02 51 55 38 98
www.camping-lescypres85.com
(circuit n°5, n°6 et n°23 + boucle page 35)

51 **Camping Chadotel Le Domaine de Beaulieu******
Rue du Parc – GIVRAND
tél. 02 51 33 05 05
www.chadotel.com (circuit n°5, n°6 et n°23 + boucle page 35)

53 **Camping La Marzelle*****
13 chemin de la Marzelle à l'Oisson – SAINT HILAIRE DE RIEZ
tél. 02 51 54 32 59
www.camping-lamarzelle.com
(circuit n°5)

54 **Camping Bellevue*****
7 rue du Centre LE FENOULLIER – tél. 02 51 55 11 35
www.bellevue-camping.com
(circuit n°5 et n°23)

56 **Camping La Puerta del Sol******
7 chemin des Hommeaux Les Borderies – SAINT HILAIRE DE RIEZ
tél. 02 51 49 10 10
www.campinglapuertadelsol.com
(circuit n°5)

57 **Chambres d'hôtes Farobe 3 épis** – 3 rue de la Douve BRÉTIGNOLLES SUR MER
tél. 09 54 03 32 55
club.quomodo.com/farobe
(circuit n°6 et n°23 + boucle page 36)

58 **Camping Chadotel La Trévière****** – Rue de Bellevue – BRÉTIGNOLLES SUR MER
tél. 02 51 33 05 05
www.chadotel.com (circuit n°6 et n°23 + boucle page 36)

60 **Camping Les Gatinelles****
17 avenue de Verdun BRÉTIGNOLLES SUR MER
tél. 02 51 90 15 80
www.calypsopeuzauges.fr
(circuit n°6 et n°23 + boucle page 36)

61 **Hôtel Hôtellerie Les Brisants****** – 63 avenue de la Grand'Roche – BRÉTIGNOLLES SUR MER – tél. 02 51 33 65 53
www.lesbrisants.com
(circuit n°6 et n°23 + boucle page 36)

62 **Camping Les Dunes*******
50 avenue des Dunes BRÉTIGNOLLES SUR MER
tél. 02 51 90 55 32
www.campinglesdunes.fr
(circuit n°6 et n°23)

65 **Camping Le Chaponnet****** – 16 rue du Chaponnet – BREM SUR MER
tél. 02 51 90 55 56
www.le-chaponnet.com
(circuit n°6 et n°23)

66 **Chambres d'hôtes Les Cygnes – 3 clés** – 3 rue des Cygnes – L'ILE D'OLONNE
tél. 02 51 34 05 28
<http://les-cygnes.wix.com/cygnes>
(circuit n°6 et n°7 et n°23)

67 **Camping Le Parc de la Grève****** – 5 rue des Sables L'AIGUILLON SUR VIE
tél. 02 51 22 86 23
www.leparcdelagreve.com
(circuit n°6 et n°23)



- 68** **Camping l'Île aux Oiseaux***** Rue du Prê Neuf L'ÎLE D'OLONNE - tél. 02 51 90 89 96 www.ile-aux-oiseaux.fr (circuit n°7)
- 73** **Camping Chadotel La Dunes des Sables******* Route de l'Aubraie - La Paracou LES SABLES D'OLONNE tél. 02 51 33 05 05 www.chadotel.com (circuit n°7)
- 74** **Hôtel Antoine**** - 60 rue Napoléon - LES SABLES D'OLONNE - tél. 02 51 95 08 36 www.antoinehotel.com (circuit n°7)
- 76** **Hôtel Arc en Ciel Spa***** 13 rue Chanzy - LES SABLES D'OLONNE - tél. 02 51 96 92 50 arcencielhotel.com (circuit n°7)
- 77** **Hôtel Maison Richet**** - 25 rue de la Patrie - LES SABLES D'OLONNE - tél. 02 51 32 04 12 www.hotelsablesdolonne.com (circuit n°7)
- 79** **Chambres d'hôtes L'Epicurienne** - 9 rue Villaboïs Mareuil - Maison L'Epicurienne LES SABLES D'OLONNE tél. 06 71 84 89 37 www.maisonlepicurienne.fr (circuit n°7 et n°8)
- 80** **Atlantic Hôtel****** 5 promenade Georges Godet LES SABLES D'OLONNE tél. 02 51 95 37 71 www.atlantichotel.fr (circuit n°7 et n°8)
- 81** **Hôtel Le Calme des Pins***** 43 avenue Aristide Briand LES SABLES D'OLONNE tél. 02 51 21 03 18 www.calmedespins.com (circuit n°7 et n°8)
- 83** **Camping Yelloh Village Le Littoral******* - Le Porteau TALMONT SAINT HILAIRE tél. 02 51 22 04 64 www.campinglelittoral.fr (circuit n°8)
- 87** **Camping Loyada******* 11 rue de la Source - TALMONT SAINT HILAIRE - tél. 02 51 21 28 10 www.camping-loyada.fr (circuit n°8)
- 89** **Camping Les Dunes**** 539 rue du Mazeau Le Port de la Guittière - TALMONT SAINT HILAIRE - tél. 02 51 90 63 04 www.lesdunescamping.fr (circuit n°8)
- 90** **Hôtel Le Logis des Parcs***** 226 rue des Parcs - TALMONT SAINT HILAIRE - tél. 02 51 90 61 64 www.les-parcs.com (circuit n°8)
- 91** **Camping La Ventouse***** Rue Pierre Curie - JARD SUR MER - tél. 02 51 33 58 65 www.campings-laventouse.com (circuit n°8 et n°9 + boucle page 39)
- 93** **Camping Chadotel L'Océano d'Or******* - 84 rue Georges Clemenceau - JARD SUR MER - tél. 02 51 33 05 05 www.chadotel.com (circuit n°8 et n°9 + boucle page 39)
- 94** **Gîte L'Hippocampe - 2 épis** Bourg Paillé - SAINT VINCENT SUR JARD - tél. 02 51 33 69 66 www.bourg-paille-gite-equestre.com (circuit n°8 + boucle page 39)
- 95** **Chambres d'hôtes Aux Bois Flotées** - 20 route de Jard SAINT VINCENT SUR JARD tél. 02 51 90 86 94 auxboisflottes.e-monsite.com (circuit n°9 et n°10 + boucle page 39)
- 98** **Camping Les Ramiers**** 10 chemin des Pins Les Conches - LONGEVILLE SUR MER tél. 02 51 33 33 81 www.campinglesramiers.com (circuit n°9)
- 99** **Gîtes Le Safran, Le Hauban*** et chambres d'hôtes La Grande Voile** 5 chemin des Chétives - La Bourdaisies - LA TRANCHE SUR MER tél. 02 51 30 00 66 (circuit n°9 et n°10)
- 101** **Hôtel Les Dunes***** 68 avenue Maurice Samson LA TRANCHE SUR MER tél. 02 51 30 32 27 www.hotel-les-dunes.com (circuit n°9 et n°10)
- 103** **Hôtel Les Cols Verts***** - 48 rue de Verdun - LA TRANCHE SUR MER - tél. 02 51 27 49 30 www.hotelcolsverts.com (circuit n°9 et n°10)
- 105** **Camping La Grande Vallée**** - 145 bd de Laittre de Tassigny - LA TRANCHE SUR MER tél. 02 51 90 12 82 www.campinglagrandevallée.com (circuit n°9 et n°10)
- 106** **Camping La Belle Henriette***** - 163 bd Maréchal de Laittre de Tassigny LA TRANCHE SUR MER tél. 02 51 30 33 51 www.campingbellehenriette.com (circuit n°9 et n°10)
- 107** **Camping Le Grand R***** 132 route de la Tranche LA FAUTE SUR MER - tél. 02 51 56 42 87 www.campinggrandr.fr (circuit n°10)
- 108** **Camping Bel Air****** 2 route de Bel Air - GRUES tél. 02 51 20 41 94 www.belair.camp-atlantique.com (circuit n°10)
- 111** **Camping de La Baie***** Bd du Communal L'AIGUILLON SUR MER tél. 02 51 56 40 70 www.camping-municipal-vendee.com (circuit n°10)
- 112** **Chambres d'hôtes Basse Brenée - 3 épis** - Basse Brenée - SAINT MICHEL EN L'HERM tél. 02 51 30 24 09 (circuit n°10)
- 114** **Chambres d'hôtes Le Clos Jasmin - 3 clés** - 12 rue Georges Clemenceau - SAINT MICHEL EN L'HERM - tél. 02 51 27 58 42 www.vendee-clevacances.com (circuit n°10)
- 115** **Camping Les Mizottes****** 41 rue des anciens quais SAINT MICHEL EN L'HERM tél. 02 51 30 23 63 www.campinglesmizottes.fr (circuit n°10)
- 116** **Camping La Dive****** - 12 route de la Mer - SAINT MICHEL EN L'HERM - tél. 02 51 30 26 94 www.camping-la-dive.com (circuit n°10)
- 117** **Camping La Clé des Champs**** - La Papotière Beugné l'Abbé - LUÇON tél. 02 51 56 29 06 www.camping-lucon.fr (circuit n°10 et n°12 + boucle page 57)
- 119** **Hôtel Au Fil des Saisons**** 55 route de La Roche sur Yon LUÇON - tél. 02 51 56 11 32 www.aufildessaisons-vendee.fr (circuit n°12)
- 120** **Hôtel Le Mareillais**** 1 rue Flandre Dunkerque MAREUIL SUR LAY - tél. 02 51 30 51 60 www.hotellemareillais.com (circuit n°12)
- 122** **Camping Le Merval**** Le Merval - PUYRAVAULT tél. 02 51 28 60 84 www.camping-marais-poitevin.com (circuit n°13)
- 125** **Camping L'Île Cariot***** Rue du 8 mai - CHAILLÉ LES MARAIS - tél. 02 51 56 75 27 www.camping-chaille-les-marais.com (circuit n°13)
- 126** **Camping Le Petit Booth**** 79 rue Nationale - L'ÎLE D'ELLE tél. 02 51 52 00 67 www.lepetitbooth.com (circuit n°13)
- 128** **Hôtel Fontarabie***** - 57 rue de la République - FONTENAY LE COMTE - tél. 02 51 69 17 24 www.hotel-fontarabie.com (circuit n°14 et n°15)
- 129** **Hôtel Le Rabelais***** 19 rue de l'Ouillette - Route de Parthenay - FONTENAY LE COMTE - tél. 02 51 69 86 20 www.le-rabelais.com (circuit n°14 et n°15)
- 131** **Chambres d'hôtes Le Pot à Lait et gîtes Les Glycines et Les Rosiers***** - 23, 8 et 9 rue du Port Grenouillet - Sainte Christine BENET - tél. 02 51 52 93 81 www.lepotalait.fr (circuit n°15 + boucle page 59)
- 132** **Gîte La Bigotière - 3 épis** La Bigotière - FOUSSAIS PAYRÉ tél. 02 51 51 49 97 www.accueil-vendee.com/gite/la-bigotiere/vendee (circuit n°16)
- 141** **Chambres d'hôtes Le Logis des Douves - 2 clés** - 3-5 rue du Prieuré - TIFFAUGES tél. 02 51 65 77 17 www.le-logis-des-douves.com (circuit n°20)
- 144** **Camping Le Domaine de l'Oiselière****** - L'Oiselière CHAUCHÉ - tél. 02 51 41 38 74 www.loiseliere.com (circuit n°21)
- 146** **Camping Les Charmes***** Route de la Roussière APREMONT - tél. 02 51 54 48 08 www.campinglescharmest.com (circuit n°22 et n°23)
- 147** **Camping Le Trèfle à 4 feuilles***** La Jouère - Route de Coëx COMMEQUIERS - tél. 02 51 54 87 54 www.campingvendeeepascher.com (circuit n°22 et n°23)
- 149** **Camping La Forêt***** 1 rue de la Clairière - AIZENAY tél. 02 51 34 78 12 www.camping-laforet.com (circuit n°22 et n°23)
- 150** **Camping Le Pré de la Fontaine**** - La Dubière AIZENAY - tél. 02 51 94 71 65 www.gite-camping.com (circuit n°22 et n°23)
- 151** **Camping La Petite Boulogne***** - 12 rue du Stade - SAINT ETIENNE DU BOIS tél. 02 51 34 52 11 www.stetiennedubois-vendee.fr (circuit n°22)
- 154** **Camping Le Pin Parasol******* Chateaulong - LA CHAPELLE HERMIER - tél. 02 51 34 64 72 www.campingpinparasol.fr (circuit n°23)
- 156** **Camping L'Ambois***** Ambois - MOUILLERON LE CAPTIF - tél. 02 51 37 29 15 www.campingambois.com (circuit n°23)
- 160** **Camping La Grand'Métairie****** - 8 rue de la Vineuse en Plaine - SAINT HILAIRE LA FORÊT - tél. 02 51 33 32 38 www.la-grand-metairie.com (boucle page 39)
- 161** **Chambres d'hôtes La Cabane de la Sèvre - 3 clés** 121 route des Cabanes - Village de la Sèvre - LE MAZEAU tél. 02 51 51 58 17 www.cabanedelasevre.com (boucle page 59)

Offices de Tourisme

- 1** **Office de Tourisme de l'Île d'Yeu** - 1 place du Marché L'ÎLE D'YEU - tél. 02 51 58 46 47 www.ile-yeu.fr (circuit n°1)
- 8** **Bureau d'information touristique de La Barre de Monts-Fromentine** - Place de la Gare Fromentine - LA BARRE DE MONTS - tél. 02 51 68 51 83 www.fromentine-vendee.com (circuit n°3 et n°4)
- 17** **Bureau d'information touristique de Notre Dame de Monts** - 6 rue de la Barre NOTRE DAME DE MONTS tél. 02 51 58 84 97 www.notre-dame-de-monts.fr (circuit n°3 et n°4 + boucle page 33)
- 28** **Bureau d'information touristique de Saint Jean de Monts** - Palais des Congrès - 67 esplanade de la Mer - SAINT JEAN DE MONTS - tél. 0 826 887 887 www.saint-jean-de-monts.com (circuit n°3, n°4 et n°5 + boucle page 34)
- 34** **Office de Tourisme du Pays de Challans** - 1C place de l'Hôtel de Ville - CHALLANS tél. 02 51 93 19 75 www.otsi-challans.fr (circuit n°3 et n°4)
- 42** **Bureau d'information touristique de Saint Hilaire de Riez** - 21 place G. Pateau SAINT HILAIRE DE RIEZ tél. 02 51 54 31 97 www.payssaintgilles-tourisme.fr (circuit n°5)



44 Bureau d'information touristique de Saint Gilles Croix de Vie – Place de la Gare SAINT GILLES CROIX DE VIE tél. 02 51 55 03 66 www.payssaintgilles-tourisme.fr (circuit n°5 et n°23 + boucle page 35)

59 Bureau d'information touristique de Brétignolles sur Mer – 1 boulevard du Nord BRÉTIGNOLLES SUR MER tél. 02 51 90 12 78 www.payssaintgilles-tourisme.fr (circuit n°6 et n°23 + boucle page 36)

64 Bureau d'information touristique de Brem sur Mer 21 ter rue de l'Océan – BREM SUR MER – tél. 02 51 90 92 33 www.payssaintgilles-tourisme.fr (circuit n°6 et n°23)

69 Bureau d'information touristique de l'Auzance et de la Vertonne – Place de la Jolie Saunière – L'ILE D'OLONNE tél. 02 51 96 85 85 www.lessablesdolonne-tourisme.com (circuit n°7)

70 Bureau d'information touristique d'Olonne sur Mer 4 bis rue des Sables – OLONNE SUR MER – tél. 02 51 96 85 85 www.lessablesdolonne-tourisme.com (circuit n°7)

75 Office de Tourisme « Destination Les Sables d'Olonne » – 1 promenade du Maréchal Joffre – LES SABLES D'OLONNE – tél. 02 51 96 85 85 www.lessablesdolonne-tourisme.com (circuit n°7)

82 Bureau d'information touristique du Château d'Olonne – 4 avenue du Pas du Bois – LE CHÂTEAU D'OLONNE tél. 02 51 96 85 85 www.lessablesdolonne-tourisme.com (circuit n°7)

88 Office de Tourisme de Talmont Saint Hilaire 8 rue du Château – TALMONT SAINT HILAIRE – tél. 02 51 90 65 10 www.ot-talmont-bourgenay.com (circuit n°8 et n°11)

92 Office de Tourisme de Jard sur Mer – Place de la Liberté JARD SUR MER – tél. 02 51 33 40 47 www.jardsurmer-tourisme.fr (circuit n°8 et n°9 + boucle page 39)

96 Office de Tourisme de Saint Vincent sur Jard – Place de l'Eglise – SAINT VINCENT SUR JARD tél. 02 51 33 62 06 www.ot-stvincentsurjard.com (circuit n°9 et n°10 + boucle page 39)

97 Office de Tourisme de Longeville sur Mer – 2 place de la Liberté – LONGEVILLE SUR MER tél. 02 51 33 34 64 www.longevillesurmer.com (circuit n°9 et n°10 + boucle page 39)

100 Office de Tourisme de La Tranche sur Mer – 1 place de la Liberté – LA TRANCHE SUR MER tél. 02 51 30 33 96 www.latranchesurmer-tourisme.fr (circuit n°9 et n°10)

109 Sud Vendée Littoral Tourisme Bureau de La Faute sur Mer Place Rhin et Danube – Rond Point Fleuri – LA FAUTE SUR MER tél. 02 51 56 37 37 www.sudvendeelittoral.com (circuit n°10)

110 Sud Vendée Littoral Tourisme Bureau de L'Aiguillon sur Mer Avenue Amiral Courbet L'AIGUILLON SUR MER tél. 02 51 56 37 37 www.sudvendeelittoral.com (circuit n°10)

113 Sud Vendée Littoral Tourisme Bureau de Saint-Michel-en-l'Herm – 5 place de l'Abbaye SAINT MICHEL EN L'HERM tél. 02 51 56 37 37 www.sudvendeelittoral.com (circuit n°10)

118 Sud Vendée Littoral Tourisme Bureau de Luçon – Square Edouard Herriot – LUÇON tél. 02 51 56 37 37 www.sudvendeelittoral.com (circuit n°10 et n°12)

121 Sud Vendée Littoral Tourisme Bureau de Mareuil sur Lay 36 rue Hervé de Mareuil – MAREUIL SUR LAY – tél. 02 51 56 37 37 www.tourisme-paysmareuillais.fr (circuit n°12)

124 Sud Vendée Littoral Tourisme Bureau de Chaillé les Marais 7 rue de la Coupe du Rocher CHAILLÉ LES MARAIS tél. 02 51 56 37 37 www.sudvendeelittoral.com (circuit n°13)

127 Office de Tourisme Sud-Vendée Marais Poitevin Rue du Docteur Daroux MAILLEZAIS – tél. 02 51 87 23 01 www.maraispoitevin-vendee.com (circuit n°13 et n°15 + boucle page 59)

135 Office de Tourisme du Pays de La Châtaigneraie – 1 place des Halles – LA CHÂTAIGNERAIE tél. 02 51 52 62 37 www.tourisme-payschataigneraie.fr (circuit n°17)

136 Office de Tourisme du Pays de Pouzauges – 30 place de l'Eglise – POUZAUGES tél. 02 51 91 82 46 www.tourisme-paysdepouzauges.fr (circuit n°18 et n°25)

139 Office de Tourisme du Pays de Saint Fulgent 2 rue Jules Verne – SAINT FULGENT tél. 02 51 43 81 61 www.vendeevallee.fr (circuit n°19, n°21 et n°24)

142 Office de Tourisme de Mortagne – Avenue de la Gare – MORTAGNE SUR SÈVRE tél. 02 51 65 11 32 www.vendeesevretourisme.fr (circuit n°20)

148 Bureau d'information touristique d'Apremont Place du Château – APREMONT tél. 02 51 55 70 54 www.tourisme-vie-et-boulogne.fr (circuit n°22 et n°23)

158 Office de Tourisme du Pays de Chantonnay – Place de la Liberté – CHANTONNAY tél. 02 51 09 45 77 www.tourisme-paysdechantonnay.fr (circuit n°25)

Sites touristiques

5 L'Île aux Papillons – 5 rue de la Fassonnière LA GUÉRINIÈRE – tél. 02 51 35 77 88 www.ile-aux-papillons.com (circuit n°2 + boucle page 30)

15 Biotopia – 50 avenue Abbé Thibaud – NOTRE DAME DE MONTS – tél. 02 28 11 20 93 www.biotopia.fr (circuit n°3 et n°4)

16 Le Jardin du Vent – 29 bis rue Gilbert Cesbron – NOTRE DAME DE MONTS – tél. 02 28 11 26 43 www.jardinduvent.fr (circuit n°3 et n°4)

18 Kulmino – Route du Perrier La Grande Croix – NOTRE DAME DE MONTS – tél. 02 51 58 86 09 www.kulmino.fr (circuit n°3 et n°4 + boucle page 33)

31 La Route du Sel – 49 rue de Verdun – SALLERTAINE tél. 02 51 93 03 40 www.laroutedusel.com (circuit n°3 et n°4 + boucle page 40)

33 Déambul – 6 place de la Rochejaquelein – LE PERRIER tél. 02 51 55 58 03 www.oceanmaraisdemonts.fr (circuit n°3 et n°4 + boucle page 40)

52 Marais salants de la Vie Rond Point des Marais Salants – RD38bis – SAINT HILAIRE DE RIEZ – tél. 06 81 97 39 84 www.sainthilairederiez.fr (circuit n°5)

55 La Bourrine du Bois Juquaud 4 chemin du Bois Juquaud SAINT HILAIRE DE RIEZ tél. 02 51 49 27 37 www.sainthilairederiez.fr (circuit n°5)

72 Les Salines – 120 route de l'Aubraie – LES SABLES D'OLONNE – tél. 02 51 21 01 19 www.lessalines.fr (circuit n°7)

84 Aquarium Le 7^e Continent Avenue de la Mine TALMONT SAINT HILAIRE tél. 02 51 32 30 00 www.aquarium-vendee.com (circuit n°8)

123 Maison du Maître de Digos 7 rue de la Coupe du Rocher CHAILLÉ LES MARAIS tél. 02 51 56 77 30 www.mmd-maraispoitevin.fr (circuit n°13)

130 Embarcadère de l'Autize Le Port – SAINT SIGISMOND tél. 02 51 52 97 45 www.embarcadereautize.com (circuit n°15 + boucle page 59)

133 Manoir des Sciences – 8 rue Ferchault – RÉAUMUR tél. 02 51 57 99 46 – www.manoirdessciencesdereaumur.fr (circuit n°17, n°18 et n°25)

134 Musée National Clemenceau-De-Lattre 1 rue Plante Choux – MOUILLERON EN PAREDS – tél. 02 51 00 31 49 www.musee-clemenceau-delattre.fr (circuit n°17 et n°25 + boucle page 65)

137 Château de Pouzauges POUZAUGES tél. 02 51 57 01 37 www.pouzauges.com (circuit n°18 et n°25)

138 Château de Saint Mesmin La Ville – SAINT ANDRÉ SUR SÈVRE – tél. 05 49 80 17 62 www.chateau-saintmesmin.fr (circuit n°18)

140 Château de Tiffauges TIFFAUGES – tél. 02 51 65 70 51 sitesculturels.vendee.fr (circuit n°20)

143 Le Logis de la Chabotterie La Chabotterie MONTREVERD tél. 02 51 42 81 00 sitesculturels.vendee.fr (circuit n°21 et n°22 + boucle page 85)

145 La Maison de la Rivière Place du Lavoir – SAINT GEORGES DE MONTAIGU tél. 02 51 46 44 67 – www.maisonriviere.terresdemontaigu.fr (circuit n°20 et n°21)

152 Historial de la Vendée Allée Paul Bazin – LES LUCS SUR BOULOGNE – tél. 02 51 47 61 61 sitesculturels.vendee.fr (circuit n°22 et n°24)

153 Musée des Ustensiles de cuisine anciens Place Georges Clemenceau SAINT DENIS LA CHEVASSE tél. 02 51 41 39 01 www.musee-ustensiles-cuisine-anciens.fr (circuit n°22 et n°24)

155 Le Moulin des Gourmands Rue René Bazin – SAINT RÉVÉREND – tél. 02 51 60 16 72 www.moulin-gourmands.fr (circuit n°23)

157 Espace Gaston Chaissac 1 rue de la Scierie – SAINTE FLORENCE – tél. 02 51 66 10 84 www.gastonchaisac-sainteflorence.fr (circuit n°24 et n°25)

159 Donjon et jardin médiéval Cour du Château – BAZOGES EN PAREDS – tél. 02 51 23 10 www.bazoges-en-pareds.fr (circuit n°25 + boucle page 64 et page 65)



La Véloodyssée®, l'Atlantique en roue libre

Imaginez un itinéraire longeant la côte atlantique où le vélo est roi et la nature est reine, une véloroute où vous vous sentirez libre d'aller à votre rythme, d'explorer et de contempler. Cette véloroute est la plus longue de France. **Bienvenue sur la Véloodyssée, un itinéraire de 1 250 km, composé à 70 % de voies réservées aux vélos, sans voiture (pistes cyclables et voies vertes) qui traverse la France de la Bretagne à la Côte Basque.**

Cap sur l'Angleterre, l'Espagne, la Mer Noire...

Réalisée dans un esprit d'ouverture, la Véloodyssée est un itinéraire pleinement européen. En l'empruntant, vous parcourez une partie de l'Eurovéloroute 1 qui relie la Norvège au Portugal en passant par la Grande-Bretagne, la France et l'Espagne.

Vous serez également connectés avec plusieurs itinéraires de dimension internationale tels que l'Eurovéloroute 4 (de la Manche à la Mer Noire) et 6 (Eurovéloroutes des fleuves à partir de Nantes).

La Véloodyssée® en Vendée

Aujourd'hui, la piste cyclable du littoral vendéen relie Bouin à L'Aiguillon sur Mer, sur 200 km aménagés le long du littoral dont plus de 125 km en site propre. Une variante est possible à marée basse par le passage du Gois (chaussée submersible reliant l'île de Noirmoutier à Beauvoir sur Mer).



*La Vendée,
l'émotion des premières fois*

www.vendee-tourisme.com



La Vendée, l'émotion des premières fois



info@vendee-tourisme.com - 02 51 47 88 20

www.vendee-tourisme.com

Rejoignez notre communauté sur Facebook : www.facebook.com/vendee.tourisme